





Ley de Aguas de 2001
Real Decreto Legislativo 1/2001, de 20 julio
RCL 2001\1824

AGUAS. Aprueba el Texto Refundido de la Ley de Aguas.

MINISTERIO MEDIO AMBIENTE

BOE 24 julio 2001, núm. 176, [pág. 26791] ; rect. BOE 30 noviembre 2001, núm. 287, [pág. 44104](castellano)  ;BOE 1 diciembre 2001, núm. 15-Suplemento, [pág. 1370](catalán) 

;BOE 1 diciembre 2001, núm. 15-Suplemento, [pág. 1370](gallego)  ;

SUMARIO

- Sumario
 - Parte Expositiva
 - Artículo único
 - Disposición derogatoria única
 - Disposición final única
 - Texto Refundido de la Ley de Aguas [arts. 1 a 135]
 - TÍTULO PRELIMINAR [art. 1]
 - Artículo 1. Objeto de la Ley
 - TÍTULO I. Del dominio público hidráulico del Estado [arts. 2 a 13]
 - CAPÍTULO I. De los bienes que lo integran [arts. 2 a 3]
 - Artículo 2. Definición de dominio público hidráulico
 - Artículo 3. Modificación de la fase atmosférica
 - CAPÍTULO II. De los cauces, riberas y márgenes [arts. 4 a 8]
 - Artículo 4. Definición de cauce
 - Artículo 5. Cauces de dominio privado
 - Artículo 6. Definición de riberas
 - Artículo 7. Trabajos de protección en las márgenes
 - Artículo 8. Modificaciones de los cauces
 - CAPÍTULO III. De los lagos, lagunas, embalses y terrenos inundables [arts. 9 a 11]
 - Artículo 9. Lecho o fondo de los lagos, lagunas y embalses superficiales
 - Artículo 10. Las charcas situadas en predios de propiedad privada
 - Artículo 11. Las zonas inundables
 - CAPÍTULO IV. De los acuíferos [art. 12]
 - Artículo 12. El dominio público de los acuíferos
 - CAPÍTULO V. De las aguas procedentes de la desalación [art. 13]
 - Artículo 13. De la desalación, concepto y requisitos
 - TÍTULO II. De la administración pública del agua [arts. 14 a 39]

- CAPÍTULO I. Principios generales [arts. 14 a 18]
 - Artículo 14. Principios rectores de la gestión en materia de aguas
 - Artículo 15. Derecho a la información
 - Artículo 16. Definición de cuenca hidrográfica
 - Artículo 16 bis. Demarcación hidrográfica
 - Artículo 17. Funciones del Estado en relación con el dominio público hidráulico
 - Artículo 18. Régimen jurídico básico aplicable a las Comunidades Autónomas
- CAPÍTULO II. Del Consejo Nacional del Agua [arts. 19 a 20]
 - Artículo 19. El Consejo Nacional del Agua
 - Artículo 20. Materias sometidas a informe preceptivo del Consejo Nacional del Agua
- CAPÍTULO III. De los organismos de cuenca [arts. 21 a 39]
 - SECCIÓN 1ª. Configuración y funciones [arts. 21 a 25]
 - Artículo 21. Los organismos de cuenca
 - Artículo 22. Naturaleza y régimen jurídico de los organismos de cuenca
 - Artículo 23. Funciones
 - Artículo 24. Otras atribuciones
 - Artículo 25. Colaboración con las Comunidades Autónomas
 - SECCIÓN 2ª. Órganos de gobierno, administración y cooperación [arts. 26 a 36 ter]
 - Artículo 26. Órganos de Gobierno, Administración y Cooperación
 - Artículo 27. Composición de la Junta de Gobierno
 - Artículo 28. Atribuciones de la Junta de Gobierno
 - Artículo 29. Nombramiento de los Presidentes de organismos de cuenca
 - Artículo 30. Funciones del Presidente del Organismo
 - Artículo 31. La Asamblea de Usuarios
 - Artículo 32. Las Juntas de Explotación
 - Artículo 33. La Comisión de Desembalse
 - Artículo 34. Las Juntas de Obras
 - Artículo 35. Consejo del Agua de la cuenca
 - Artículo 36. Composición
 - Artículo 36 bis. Comité de Autoridades Competentes
 - Artículo 36 ter. Notificación de autoridades competentes
 - SECCIÓN 3ª. Hacienda y patrimonio [arts. 37 a 39]
 - Artículo 37. Adscripción de bienes a los organismos de cuenca
 - Artículo 38. Patrimonio propio
 - Artículo 39. Ingresos del organismo
- TÍTULO III. De la planificación hidrológica [arts. 40 a 46]
 - Artículo 40. Objetivos y criterios de la planificación hidrológica
 - Artículo 40 bis. Definiciones
 - Artículo 41. Elaboración de los planes hidrológicos de cuenca
 - Artículo 42. Contenido de los planes hidrológicos de cuenca
 - Artículo 43. Previsiones de los planes hidrológicos de cuenca

- Artículo 44. Declaración de utilidad pública
- Artículo 45. Contenido del Plan Hidrológico Nacional
- Artículo 46. Obras hidráulicas de interés general
- TÍTULO IV. De la utilización del dominio público hidráulico [arts. 47 a 91]
 - CAPÍTULO I. Servidumbres legales [arts. 47 a 49]
 - Artículo 47. Obligaciones de los predios inferiores
 - Artículo 48. Régimen jurídico de la servidumbre de acueducto
 - Artículo 49. Titularidad de los elementos de la servidumbre
 - CAPÍTULO II. De los usos comunes y privativos [arts. 50 a 58]
 - Artículo 50. Usos comunes
 - Artículo 51. Usos comunes especiales sujetos a autorización
 - Artículo 52. Formas de adquirir el derecho al uso privativo
 - Artículo 53. Extinción del derecho al uso privativo
 - Artículo 54. Usos privativos por disposición legal
 - Artículo 55. Facultades del organismo de cuenca en relación con el aprovechamiento y control de los caudales concedidos
 - Artículo 56. Acuíferos sobreexplotados
 - Artículo 57. Aprovechamientos mineros
 - Artículo 58. Situaciones excepcionales
 - CAPÍTULO III. De las autorizaciones y concesiones [arts. 59 a 80]
 - SECCIÓN 1ª. La concesión de aguas en general [arts. 59 a 66]
 - Artículo 59. Concesión administrativa
 - Artículo 60. Orden de preferencia de usos
 - Artículo 61. Condiciones generales de las concesiones
 - Artículo 62. Concesiones para riego en régimen de servicio público
 - Artículo 63. Transmisión de aprovechamientos
 - Artículo 64. Modificación de las características de la concesión
 - Artículo 65. Revisión de las concesiones
 - Artículo 66. Caducidad de las concesiones
 - SECCIÓN 2ª. Cesión de derechos al uso privativo de las aguas [arts. 67 a 72]
 - Artículo 67. Del contrato de cesión de derechos
 - Artículo 68. Formalización, autorización y registro del contrato de cesión
 - Artículo 69. Objeto del contrato de cesión
 - Artículo 70. Instalaciones e infraestructuras hidráulicas necesarias
 - Artículo 71. Centros de intercambio de derechos
 - Artículo 72. Infraestructuras de conexión intercuenas
 - SECCIÓN 3ª. Alumbramiento y utilización de aguas subterráneas [arts. 73 a 76]
 - Artículo 73. Preferencia para el otorgamiento de autorizaciones de investigación de aguas subterráneas
 - Artículo 74. Autorizaciones para investigación de aguas subterráneas
 - Artículo 75. Determinación del lugar de emplazamiento de las instalaciones
 - Artículo 76. Afección a captaciones anteriores

- SECCIÓN 4ª. Otras autorizaciones y concesiones [arts. 77 a 78]
 - Artículo 77. Aprovechamiento de los cauces o bienes situados en ellos
 - Artículo 78. Navegación recreativa en embalses
- SECCIÓN 5ª. Procedimiento [art. 79]
 - Artículo 79. Procedimiento para otorgar concesiones y autorizaciones
- SECCIÓN 6ª. Registro de aguas [art. 80]
 - Artículo 80. Características del Registro de Aguas
- CAPÍTULO IV. De las comunidades de usuarios [arts. 81 a 91]
 - Artículo 81. Obligación de constituir comunidades de usuarios
 - Artículo 82. Naturaleza y régimen jurídico de las comunidades de usuarios
 - Artículo 83. Facultades de las comunidades de usuarios
 - Artículo 84. Órganos de las comunidades de usuarios
 - Artículo 85. Pervivencia de organizaciones tradicionales
 - Artículo 86. Titularidad de las obras que integran el aprovechamiento
 - Artículo 87. Comunidades de usuarios de unidades hidrogeológicas y de acuíferos
 - Artículo 88. Comunidades de aprovechamiento conjunto de aguas superficiales y subterráneas
 - Artículo 89. Requisitos para el abastecimiento a varias poblaciones
 - Artículo 90. Comunidades de usuarios de vertidos
 - Artículo 91. Otras comunidades de usuarios. Normas de aplicación
- TÍTULO V. De la protección del dominio público hidráulico y de la calidad de las aguas [arts. 92 a 111]
 - CAPÍTULO I. Normas generales [arts. 92 a 99 bis]
 - Artículo 92. Objetivos de la protección
 - Artículo 92 bis. Objetivos medioambientales
 - Artículo 92 ter. Estados de las masas de agua
 - Artículo 92 quater. Programas de medidas
 - Artículo 93. Concepto de contaminación
 - Artículo 94. Policía de aguas
 - Artículo 95. Apeo y deslinde de los cauces de dominio público
 - Artículo 96. Zona de servidumbre y policía en embalses superficiales, lagos y lagunas
 - Artículo 97. Actuaciones contaminantes prohibidas
 - Artículo 98. Limitaciones medioambientales a las autorizaciones y concesiones
 - Artículo 99. Protección de las aguas subterráneas frente a intrusiones de aguas salinas
 - Artículo 99 bis. Registro de Zonas Protegidas
 - CAPÍTULO II. De los vertidos [arts. 100 a 108 bis]
 - SECCIÓN 1ª. Vertidos al dominio público hidráulico [arts. 100 a 108]
 - Artículo 100. Concepto
 - Artículo 101. Autorización de vertido
 - Artículo 102. Autorización de vertido en acuíferos y aguas subterráneas
 - Artículo 103. Limitaciones a las actuaciones industriales contaminantes

- Artículo 104. Revisión de las autorizaciones de vertido
- Artículo 105. Vertidos no autorizados
- Artículo 106. Suspensión de actividades que originan vertidos no autorizados
- Artículo 107. Explotación de depuradoras por el Organismo de cuenca
- Artículo 108. Empresas de vertido
- SECCIÓN 2ª. Vertidos marinos [art. 108 bis]
 - Artículo 108 bis. Principios generales
- CAPÍTULO III. De la reutilización de aguas depuradas [art. 109]
 - Artículo 109. Régimen jurídico de la reutilización
- CAPÍTULO IV. De los auxilios del Estado [art. 110]
 - Artículo 110. Ayudas del Estado para actividades que mejoren la calidad de las aguas
- CAPÍTULO V. De las zonas húmedas [art. 111]
 - Artículo 111. Concepto y características
- TÍTULO VI. Del régimen económico-financiero de la utilización del dominio público hidráulico [arts. 111 bis a 115]
 - Artículo 111 bis. Principios generales
 - Artículo 112. Canon de utilización de los bienes del dominio público hidráulico
 - Artículo 113. Canon de control de vertidos
 - Artículo 114. Canon de regulación y tarifa de utilización del agua
 - Artículo 115. Naturaleza económico-administrativa de las liquidaciones
- TÍTULO VII. De las infracciones y sanciones y de la competencia de los Tribunales [arts. 116 a 121 bis]
 - Artículo 116. Acciones constitutivas de infracción
 - Artículo 117. Calificación de las infracciones
 - Artículo 118. Indemnizaciones por daños y perjuicios al dominio público hidráulico
 - Artículo 119. Multas coercitivas
 - Artículo 120. Infracciones constitutivas de delito o falta
 - Artículo 121. Jurisdicción competente
 - Artículo 121 bis. Responsabilidad comunitaria
- TÍTULO VIII. De las obras hidráulicas [arts. 122 a 135]
 - CAPÍTULO I. Concepto y naturaleza jurídica de las obras hidráulicas [arts. 122 a 131]
 - Artículo 122. Concepto de obra hidráulica
 - Artículo 123. Régimen jurídico de la obra hidráulica
 - Artículo 123 bis. Seguridad de presas y embalses
 - Artículo 124. Competencias para la ejecución, gestión y explotación de las obras hidráulicas públicas
 - Artículo 125. Encomienda de gestión. Concesiones sin competencia de proyectos
 - Artículo 126. Gastos de conservación y funcionamiento
 - Artículo 127. Prerrogativas de la obra hidráulica de interés general

- Artículo 128. Coordinación de competencias concurrentes
- Artículo 129. Evaluación de impacto ambiental
- Artículo 130. Declaración de utilidad pública y necesidad de ocupación
- Artículo 131. Declaración de una obra hidráulica como de interés general
- CAPÍTULO II. De las sociedades estatales [art. 132]
 - Artículo 132. Régimen jurídico de las sociedades estatales
- CAPÍTULO III. De los contratos de concesión de obras hidráulicas [arts. 133 a 135]
 - Artículo 133. Régimen jurídico
 - Artículo 134. Plazos
 - Artículo 135. Pliego de condiciones administrativas particulares
- Disposición adicional primera. Lagos, lagunas y charcas inscritas en el Registro de la Propiedad
- Disposición adicional segunda. Administración hidráulica de las cuencas internas de una Comunidad Autónoma
- Disposición adicional tercera. Estadísticas sobre la evolución de las aguas continentales
- Disposición adicional cuarta. Actuaciones a realizar por el Instituto Geológico y Minero de España
- Disposición adicional quinta. Competencias de las Comunidades Autónomas en materia de ordenación del territorio
- Disposición adicional sexta. Plazos en expedientes sobre dominio público hidráulico
- Disposición adicional séptima. Acuíferos sobreexplotados
- Disposición adicional octava. Obras de mejora de infraestructura hidráulica del Delta del Ebro
- Disposición adicional novena. Régimen aplicable a la Comunidad Autónoma de Canarias
- Disposición adicional décima. Vertidos a las aguas continentales de cuencas intercomunitarias
- Disposición adicional undécima. Plazos para alcanzar los objetivos medioambientales
- Disposición adicional duodécima. Plazos para la participación pública
- Disposición adicional decimotercera. Regulaciones internacionales
- Disposición transitoria primera. Titulares de derechos sobre aguas públicas derivados de la Ley de 13 de junio de 1879
- Disposición transitoria segunda. Titulares de derechos sobre aguas privadas procedentes de manantiales, derivados de la Ley de 13 de junio de 1879
- Disposición transitoria tercera. Titulares de derechos sobre aguas privadas procedentes de pozos o galerías, derivados de la Ley de 13 de junio de 1879
- Disposición transitoria cuarta. Registro de los aprovechamientos de aguas calificadas como privadas por la Ley de 1879
- Disposición transitoria quinta. Eficacia jurídica de los Planes Hidrológicos de cuenca
- Disposición transitoria sexta. Revisión de características de aprovechamientos inscritos el Registro de Aguas Públicas

- Disposición transitoria séptima. Actualización de valores a efectos del artículo 114 de esta Ley
- Disposición transitoria octava. Canon de control de vertidos
- Disposición transitoria novena. Instalaciones de desalación de agua de mar y autorizaciones de vertido
- Disposición final primera. Supletoriedad del Código Civil
- Disposición final segunda. Desarrollo reglamentario
- Disposición final tercera. Vigencia de los estatutos y ordenanzas de las comunidades de usuarios
- Disposición final cuarta



Notas de vigencia

Derogado en lo referente a procedimientos de solicitud, concesión, revisión y cumplimiento de autorizaciones de vertido de aguas continentales de cuencas intracomunitarias por [disp. derog. única](#). Se exceptúan de la derogación establecida los preceptos de esta Ley 16/2002, que regulan la existencia de los requisitos establecidos en el legislación sectorial aplicable, en particular los regulados en los arts. 5 b), 12.1 c), 12.1 e), 19.3, 22.1 d), 26.1 e) y 31. de [Ley 16/2002, de 1 julio RCL\2002\1664](#).

La [disposición final segunda](#) de la [Ley 46/1999, de 13 de diciembre](#), de modificación de la [Ley 29/1985, de 2 de agosto](#), de Aguas, en la redacción dada por la [Ley 6 /2001, de 8 de mayo](#), de Evaluación de Impacto Ambiental, autoriza al Gobierno para que, en el plazo de dos años a partir de su entrada en vigor, dicte un Real Decreto Legislativo en el que se refunda y adapte la normativa legal existente en materia de aguas.

Para ello, se hace preciso incorporar las modificaciones que en el texto de la Ley de Aguas, se introducen por la propia Ley 46/1999, antes citada y por la [sentencia del Tribunal Constitucional 227/1988, de 29 de noviembre](#), en la que se estiman parcialmente tanto los recursos de inconstitucionalidad interpuestos contra la Ley de Aguas, como el conflicto positivo de competencias planteado contra determinados preceptos del [Reglamento del Dominio Público Hidráulico](#); por la [disposición adicional 9ª 2](#) de la [Ley 42/1994, de 30 de diciembre](#), de Medidas Fiscales, Administrativas y del Orden Social que modifica los apartados 1º, segundo párrafo y 2º, del [artículo 109](#) de la Ley de Aguas en materia de sanciones; por los [artículos 2 y 3](#) de la [Ley 9/1996, de 15 de enero](#), en la que se adoptan medidas extraordinarias, excepcionales y urgentes en materia de abastecimientos hidráulicos como consecuencia de la persistencia de la sequía, modificando y ampliando respectivamente los [artículos 63 y 109.2](#) de la Ley de Aguas; por los [artículos 158, 173 y 174](#) de la [Ley 13/1996, de 30 de diciembre](#), de Medidas Fiscales, Administrativas y del Orden Social, relativos a la gestión directa de la construcción o explotación de determinadas obras públicas, al régimen jurídico del contrato de concesión de construcción y explotación de obras hidráulicas, así como a la modificación del [artículo 21](#) de la Ley de Aguas, al que añade un nuevo apartado y, finalmente, por la [Ley 11/1999, de 21 de abril](#), de modificación de la [Ley 7/1985, de 2 de abril](#), reguladora de las Bases de Régimen Local, y otras medidas para el desarrollo del Gobierno Local en materia de tráfico, circulación de vehículos a motor, seguridad vial y en materia de aguas, que modifica y amplía respectivamente, los [artículos 17 y 25](#) de la Ley de Aguas, relativos al Consejo Nacional del Agua y a la composición de la Junta de Gobierno de los Organismos de cuenca.

Por otra parte, y a pesar de su rango legal, no se ha entendido adecuado incluir en el Texto Refundido, el [Real Decreto-ley 11/1995, de 28 de diciembre](#), por el que se establecen las normas aplicables al tratamiento de las aguas residuales urbanas. Esta norma constituye un complemento de lo dispuesto en la Ley de Aguas en relación con los vertidos, pero tiene, sin duda, otros objetivos y afecta a otros ámbitos legislativos diferentes, como ocurre con las aguas marítimas reguladas por la [Ley de Costas](#). Por ello, sin perjuicio de su vigencia y aplicación, se entiende que su inclusión en el Texto Refundido de la Ley de Aguas ocasionaría importantes disfunciones desde el punto de vista de la técnica legislativa.

En consecuencia, se ha elaborado un Texto Refundido de la Ley de Aguas, que se incorpora a este Real Decreto Legislativo y que tiene por objeto, en cumplimiento del mandato legal, recoger las modificaciones que han quedado detalladas.

En su virtud, a propuesta del Ministro de Medio Ambiente, de acuerdo con el Consejo de Estado y previa deliberación del Consejo de Ministros en su reunión del día 20 de julio de 2001, dispongo:

Artículo único.

Se aprueba el Texto Refundido de la Ley de Aguas que se inserta a continuación.

Disposición derogatoria única.

Quedan derogadas todas las disposiciones de igual o inferior rango que se opongan al presente Real Decreto Legislativo y al Texto Refundido que aprueba y, en particular, las siguientes:

1. La [Ley 29/1985, de 2 de agosto](#) , de Aguas.
2. La [Ley 46/1999, de 13 de diciembre](#) , por la que se modifica la Ley 29/1985, de 2 de agosto, de Aguas, excepto la disposición adicional primera.
3. La [disposición adicional 9ª](#) , apartado 2, de la [Ley 42/1994, de 30 de diciembre](#) , de Medidas Fiscales, Administrativas y del Orden Social, que modifica los apartados 1º, segundo párrafo y 2º, del [artículo 109](#) de la Ley de Aguas, de 1985, en materia de sanciones.
4. Los [artículos 2](#) y [3](#) de la [Ley 9/1996, de 15 de enero](#) , en la que se adoptan medidas extraordinarias, excepcionales y urgentes en materia de abastecimientos hidráulicos como consecuencia de la persistencia de la sequía, modificando y ampliando, respectivamente, los [artículos 63](#) y [109.2](#) de la Ley 29/1985.
5. El [apartado 5 del artículo 158](#) y los [artículos 173](#) y [174](#) de la [Ley 13/1996, de 30 de diciembre](#) , de Medidas Fiscales, Administrativas y del Orden Social, relativos a la gestión directa de la construcción y/o explotación de determinadas obras públicas, al régimen jurídico del contrato de concesión de construcción y explotación de obras hidráulicas, así como a la modificación del [artículo 21](#) de la Ley 29/1985, al que añade un nuevo apartado.
6. El [artículo 3](#) de la [Ley 11/1999, de 21 de abril](#) , de modificación de la Ley 7/1985, de 2 de abril, reguladora de las Bases de Régimen Local, y otras medidas para el desarrollo del Gobierno Local en materia de tráfico, circulación de vehículos a motor, seguridad vial y en materia de aguas, que modifica y amplía, respectivamente, los [artículos 17](#) y [25](#) de la Ley 29/1985, de Aguas.



Notas de redacción

El ap. 5 ha sido rectificado en el BOE de 30 noviembre 2001. El anterior texto decía: "Los artículos 158, 173 y 174...".

Disposición final única.

El presente Real Decreto Legislativo y el Texto Refundido que aprueba entrarán en vigor el día siguiente al de su publicación en el «Boletín Oficial del Estado».

Texto Refundido de la Ley de Aguas

TÍTULO PRELIMINAR.

Artículo 1.

Objeto de la Ley

1. Es objeto de esta Ley la regulación del dominio público hidráulico, del uso del agua y del ejercicio de las competencias atribuidas al Estado en las materias relacionadas con dicho dominio en el marco de las competencias delimitadas en el [artículo 149](#) de la [Constitución](#) .
2. Es también objeto de esta Ley el establecimiento de las normas básicas de protección de las aguas continentales, costeras y de transición, sin perjuicio de su calificación jurídica y de la legislación específica que les sea de aplicación.
3. Las aguas continentales superficiales, así como las subterráneas renovables, integradas todas ellas en el ciclo hidrológico, constituyen un recurso unitario, subordinado al interés general, que forma parte del dominio público estatal como dominio público hidráulico.
4. Corresponde al Estado, en todo caso, y en los términos que se establecen en esta Ley, la planificación hidrológica a la que deberá someterse toda actuación sobre el dominio público hidráulico.
5. Las aguas minerales y termales se regularán por su legislación específica, sin perjuicio de la aplicación de

lo dispuesto en el apartado 2.



Notas de vigencia

Ap. 4 renumerado por [art. 129.2](#) de [Ley 62/2003, de 30 diciembre RCL\2003\3093](#). Su anterior numeración era ap. 3.
Ap. 3 renumerado por [art. 129.2](#) de [Ley 62/2003, de 30 diciembre RCL\2003\3093](#). Su anterior numeración era ap. 2.
Ap. 2 añadido por [art. 129.1](#) de [Ley 62/2003, de 30 diciembre RCL\2003\3093](#).
Ap. 5 renumerado , incorporando el inciso final, por [art. 129.3](#) de [Ley 62/2003, de 30 diciembre RCL\2003\3093](#). Su anterior numeración era ap. 4.

TÍTULO I.

Del dominio público hidráulico del Estado

CAPÍTULO I.

De los bienes que lo integran

Artículo 2.

Definición de dominio público hidráulico

Constituyen el dominio público hidráulico del Estado, con las salvedades expresamente establecidas en esta Ley:

- a) Las aguas continentales, tanto las superficiales como las subterráneas renovables con independencia del tiempo de renovación.
- b) Los cauces de corrientes naturales, continuas o discontinuas.
- c) Los lechos de los lagos y lagunas y los de los embalses superficiales en cauces públicos.
- d) Los acuíferos, a los efectos de los actos de disposición o de afección de los recursos hidráulicos.
- e) Las aguas procedentes de la desalación de agua de mar.



Notas de vigencia

Letra e) modificado por [disp. final 1.1](#) de [Ley 11/2005, de 22 junio RCL\2005\1292](#).
Letra d) modificado por [art. 129.4](#) de [Ley 62/2003, de 30 diciembre RCL\2003\3093](#).

Notas de desarrollo

Desarrollado por [art. 3](#) de [Real Decreto 907/2007, de 6 julio RCL\2007\1334](#). [ FEV 08-07-2007]

Artículo 3.

Modificación de la fase atmosférica

La fase atmosférica del ciclo hidrológico sólo podrá ser modificada artificialmente por la Administración del Estado o por aquellos a quienes ésta autorice.

CAPÍTULO II.

De los cauces, riberas y márgenes

Artículo 4.

Definición de cauce

Álveo o cauce natural de una corriente continua o discontinua es el terreno cubierto por las aguas en las

máximas crecidas ordinarias.

Artículo 5.

Cauces de dominio privado

1. Son de dominio privado los cauces por los que ocasionalmente discurran aguas pluviales en tanto atraviesen, desde su origen, únicamente fincas de dominio particular.

2. El dominio privado de estos cauces no autoriza para hacer en ellos labores ni construir obras que puedan hacer variar el curso natural de las aguas o alterar su calidad en perjuicio del interés público o de tercero, o cuya destrucción por la fuerza de las avenidas pueda ocasionar daños a personas o cosas.

Artículo 6.

Definición de riberas

1. Se entiende por riberas las fajas laterales de los cauces públicos situadas por encima del nivel de aguas bajas, y por márgenes los terrenos que lindan con los cauces.

Las márgenes están sujetas, en toda su extensión longitudinal:

a) A una zona de servidumbre de cinco metros de anchura, para uso público que se regulará reglamentariamente.

b) A una zona de policía de 100 metros de anchura en la que se condicionará el uso del suelo y las actividades que se desarrollen.

2. En las zonas próximas a la desembocadura en el mar, en el entorno inmediato de los embalses o cuando las condiciones topográficas o hidrográficas de los cauces y márgenes lo hagan necesario para la seguridad de personas y bienes, podrá modificarse la anchura de ambas zonas en la forma que reglamentariamente se determine.

Artículo 7.

Trabajos de protección en las márgenes

Podrán realizarse en caso de urgente necesidad trabajos de protección de carácter provisional en las márgenes de los cauces. Serán responsables de los eventuales daños que pudieran derivarse de dichas obras los propietarios que las hayan construido.

Artículo 8.

Modificaciones de los cauces

Las situaciones jurídicas derivadas de las modificaciones naturales de los cauces se regirán por lo dispuesto en la legislación civil. En cuanto a las modificaciones que se originen por las obras legalmente autorizadas se estará a lo establecido en la concesión o autorización correspondiente.

CAPÍTULO III.

De los lagos, lagunas, embalses y terrenos inundables

Artículo 9.

Lecho o fondo de los lagos, lagunas y embalses superficiales

1. Lecho o fondo de los lagos y lagunas es el terreno que ocupan sus aguas en las épocas en que alcanzan su mayor nivel ordinario.

2. Lecho o fondo de un embalse superficial es el terreno cubierto por las aguas cuando éstas alcanzan su mayor nivel a consecuencia de las máximas crecidas ordinarias de los ríos que lo alimentan.

Artículo 10.**Las charcas situadas en predios de propiedad privada**

Las charcas situadas en predios de propiedad privada se considerarán como parte integrante de los mismos siempre que se destinen al servicio exclusivo de tales predios y sin perjuicio de la aplicación de la legislación ambiental correspondiente.

Artículo 11.**Las zonas inundables**

1. Los terrenos que puedan resultar inundados durante las crecidas no ordinarias de los lagos, lagunas, embalses, ríos o arroyos, conservarán la calificación jurídica y la titularidad dominical que tuvieren.

2. Los Organismos de cuenca darán traslado a las Administraciones competentes en materia de ordenación del territorio y urbanismo de los datos y estudios disponibles sobre avenidas, al objeto de que se tengan en cuenta en la planificación del suelo y, en particular, en las autorizaciones de usos que se acuerden en las zonas inundables.

3. El Gobierno, por Real Decreto, podrá establecer las limitaciones en el uso de las zonas inundables que estime necesarias para garantizar la seguridad de las personas y bienes. Los Consejos de Gobierno de las Comunidades Autónomas podrán establecer, además, normas complementarias de dicha regulación.

CAPÍTULO IV.**De los acuíferos****Notas de vigencia**

Rúbrica modificada por [art. 129.5 de Ley 62/2003, de 30 diciembre RCL\2003\3093](#).

Artículo 12.**El dominio público de los acuíferos**

El dominio público de los acuíferos o formaciones geológicas por las que circulan aguas subterráneas, se entiende sin perjuicio de que el propietario del fondo pueda realizar cualquier obra que no tenga por finalidad la extracción o aprovechamiento del agua, ni perturbe su régimen ni deteriore su calidad, con la salvedad prevista en el apartado 2 del [artículo 54](#).

CAPÍTULO V.**De las aguas procedentes de la desalación****Artículo 13.****De la desalación, concepto y requisitos**

1. Con carácter general, la actividad de desalación de agua marina o salobre queda sometida al régimen general establecido en esta Ley para el uso privativo del dominio público hidráulico, sin perjuicio de las autorizaciones y concesiones demaniales que sean precisas de acuerdo con la Ley 22/1988, de 28 de julio, de Costas, y las demás que procedan conforme a la legislación sectorial aplicable.

2. Las obras e instalaciones de desalación declaradas de interés general del Estado podrán ser explotadas directamente por los órganos del Ministerio de Medio Ambiente, por las Confederaciones Hidrográficas o por las sociedades estatales a las que se refiere el capítulo II del título VIII de esta Ley. Igualmente, de acuerdo con lo previsto en el artículo 125, las comunidades de usuarios o las juntas centrales de usuarios podrán, mediante la suscripción de un convenio específico con los entes mencionados en el inciso anterior, ser beneficiarios directos de las obras e instalaciones de desalación que les afecten.

3. Las concesiones de aguas desaladas se otorgarán por la Administración General del Estado en el caso de

que dichas aguas se destinen a su uso en una demarcación hidrográfica intercomunitaria.

En el caso de haberse suscrito el convenio específico al que se hace referencia en el último inciso del apartado 2, las concesiones de aguas desaladas se podrán otorgar directamente a las comunidades de usuarios o juntas centrales de usuarios.

4. En la forma que reglamentariamente se determine, se tramitarán en un solo expediente las autorizaciones y concesiones que deban otorgarse por dos o más órganos u organismos públicos de la Administración General del Estado.

5. En el supuesto de que el uso no vaya a ser directo y exclusivo del concesionario, la Administración concedente aprobará los valores máximos y mínimos de las tarifas, que habrán de incorporar las cuotas de amortización de las obras.

6. Los concesionarios de la actividad de desalación y de aguas desaladas que tengan inscritos sus derechos en el Registro de Aguas podrán participar en las operaciones de los centros de intercambio de derechos de uso del agua a los que se refiere el artículo 71 de esta Ley.



Notas de vigencia

Modificado por [disp. final 3](#) de [Ley 42/2007, de 13 diciembre RCL20072247](#).

TÍTULO II.

De la administración pública del agua

CAPÍTULO I.

Principios generales

Artículo 14.

Principios rectores de la gestión en materia de aguas

El ejercicio de las funciones del Estado, en materia de aguas, se someterá a los siguientes principios:

1º Unidad de gestión, tratamiento integral, economía del agua, desconcentración, descentralización, coordinación, eficacia y participación de los usuarios.

2º Respeto a la unidad de la cuenca hidrográfica, de los sistemas hidráulicos y del ciclo hidrológico.

3º Compatibilidad de la gestión pública del agua con la ordenación del territorio, la conservación y protección del medio ambiente y la restauración de la naturaleza.

Artículo 15.

Derecho a la información

1. Todas las personas físicas o jurídicas tienen derecho a acceder a la información en materia de aguas en los términos previstos en la [Ley 38/1995, de 12 de diciembre](#), sobre el Derecho a la Información en Materia de Medio Ambiente y, en particular, a la información sobre vertidos y calidad de las aguas.

2. Los miembros de los órganos de gobierno y administración de los organismos de cuenca tienen derecho a obtener toda la información disponible en el organismo respectivo en las materias propias de la competencia de los órganos de que formen parte.

Artículo 16.

Definición de cuenca hidrográfica

A los efectos de esta Ley, se entiende por cuenca hidrográfica la superficie de terreno cuya escorrentía superficial fluye en su totalidad a través de una serie de corrientes, ríos y eventualmente lagos hacia el mar por

una única desembocadura, estuario o delta. La cuenca hidrográfica como unidad de gestión del recurso se considera indivisible.



Notas de vigencia

Modificado por [art. 129.6](#) de [Ley 62/2003, de 30 diciembre RCL\2003\3093](#).

Artículo 16 bis.

Demarcación hidrográfica

1. Se entiende por demarcación hidrográfica la zona terrestre y marina compuesta por una o varias cuencas hidrográficas vecinas y las aguas de transición, subterráneas y costeras asociadas a dichas cuencas.

Son aguas de transición, las masas de agua superficial próximas a la desembocadura de los ríos que son parcialmente salinas como consecuencia de su proximidad a las aguas costeras, pero que reciben una notable influencia de flujos de agua dulce.

Son aguas costeras, las aguas superficiales situadas hacia tierra desde una línea cuya totalidad de puntos se encuentra a una distancia de una milla náutica mar adentro desde el punto más próximo de la línea de base que sirve para medir la anchura de las aguas territoriales y que se extienden, en su caso, hasta el límite exterior de las aguas de transición.

2. Las aguas costeras se especificarán e incluirán en la demarcación o demarcaciones hidrográficas más próximas o más apropiadas.

3. Los acuíferos que no correspondan plenamente a ninguna demarcación en particular, se incluirán en la demarcación más próxima o más apropiada, pudiendo atribuirse a cada una de las demarcaciones la parte de acuífero correspondiente a su respectivo ámbito territorial, y debiendo garantizarse, en este caso, una gestión coordinada mediante las oportunas notificaciones entre demarcaciones afectadas.

4. La demarcación hidrográfica, como principal unidad a efectos de la gestión de cuencas, constituye el ámbito espacial al que se aplican las normas de protección de las aguas contempladas en esta Ley sin perjuicio del régimen específico de protección del medio marino que pueda establecer el Estado.

5. El Gobierno, por real decreto, oídas las Comunidades Autónomas, fijará el ámbito territorial de cada demarcación hidrográfica que será coincidente con el de su plan hidrológico.



Notas de vigencia

Añadido por [art. 129.7](#) de [Ley 62/2003, de 30 diciembre RCL\2003\3093](#).

Artículo 17.

Funciones del Estado en relación con el dominio público hidráulico

En relación con el dominio público hidráulico y en el marco de las competencias que le son atribuidas por la Constitución, el Estado ejercerá, especialmente, las funciones siguientes:

a) La planificación hidrológica y la realización de los planes estatales de infraestructuras hidráulicas o cualquier otro estatal que forme parte de aquéllas.

b) La adopción de las medidas precisas para el cumplimiento de los acuerdos y Convenios internacionales en materia de aguas.

c) El otorgamiento de concesiones referentes al dominio público hidráulico en las cuencas hidrográficas que excedan del ámbito territorial de una sola Comunidad Autónoma.

d) El otorgamiento de autorizaciones referentes al dominio público hidráulico, así como la tutela de éste, en las cuencas hidrográficas que excedan del ámbito territorial, de una sola Comunidad Autónoma. La tramitación de las mismas podrá, no obstante, ser encomendada a las Comunidades Autónomas.

Artículo 18.**Régimen jurídico básico aplicable a las Comunidades Autónomas**

1. La Comunidad Autónoma que, en virtud de su Estatuto de Autonomía, ejerza competencia sobre el dominio público hidráulico en cuencas hidrográficas comprendidas íntegramente dentro de su territorio, ajustará el régimen jurídico de su administración hidráulica a las siguientes bases:

- a) Aplicación de los principios establecidos en el artículo 14 de esta Ley.
- b) La representación de los usuarios en los órganos colegiados de la Administración hidráulica no será inferior al tercio de los miembros que los integren.

2. Los actos y acuerdos que infrinjan la legislación hidráulica del Estado o no se ajusten a la planificación hidrológica y afecten a su competencia en materia hidráulica podrán ser impugnados ante la jurisdicción contencioso-administrativa.

CAPÍTULO II.**Del Consejo Nacional del Agua****Artículo 19.****El Consejo Nacional del Agua**

1. El Consejo Nacional del Agua es el órgano superior de consulta y de participación en la materia.
2. Forman parte del Consejo Nacional del Agua:
 - La Administración General del Estado.
 - Las Comunidades Autónomas.
 - Los Entes locales a través de la asociación de ámbito estatal con mayor implantación.
 - Los Organismos de cuenca.
 - Las organizaciones profesionales y económicas más representativas de ámbito estatal relacionadas con los distintos usos del agua.
 - Las organizaciones sindicales y empresariales más representativas en el ámbito estatal.
 - Las entidades sin fines lucrativos de ámbito estatal cuyo objeto esté constituido por la defensa de intereses ambientales.
3. La presidencia del Consejo Nacional del Agua recaerá en el titular del Ministerio de Medio Ambiente.
4. Su composición y estructura orgánica se determinarán por Real Decreto.

**Notas de vigencia**

Modificado por [disp. final 4](#) de [Ley 42/2007, de 13 diciembre RCL\2007\2247](#).

Notas de desarrollo

Desarrollado por [Real Decreto 1383/2009, de 28 agosto RCL\2009\1704](#). [ FEV 30-08-2009]

Artículo 20.**Materias sometidas a informe preceptivo del Consejo Nacional del Agua**

1. El Consejo Nacional del Agua informará preceptivamente:

a) El proyecto del Plan Hidrológico Nacional, antes de su aprobación por el Gobierno para su remisión a las Cortes.

b) Los planes hidrológicos de cuenca, antes de su aprobación por el Gobierno.

c) Los proyectos de las disposiciones de carácter general de aplicación en todo el territorio nacional relativas a la protección de las aguas y a la ordenación del dominio público hidráulico.

d) Los planes y proyectos de interés general de ordenación agraria, urbana, industrial y de aprovechamientos energéticos o de ordenación del territorio en tanto afecten sustancialmente a la planificación hidrológica o a los usos del agua.

e) Las cuestiones comunes a dos o más organismos de cuenca en relación con el aprovechamiento de recursos hídricos y demás bienes del dominio público hidráulico.

2. Asimismo, emitirá informe sobre todas aquellas cuestiones relacionadas con el dominio público hidráulico que pudieran serle consultadas por el Gobierno o por los órganos ejecutivos superiores de las Comunidades Autónomas.

El Consejo podrá proponer a las Administraciones y organismos públicos las líneas de estudio e investigación para el desarrollo de las innovaciones técnicas en lo que se refiere a obtención, empleo, conservación, recuperación, tratamiento integral y economía del agua.



Notas de vigencia

Ap. 1 c) modificado por [art. 129.8](#) de [Ley 62/2003, de 30 diciembre RCL2003\3093](#).

CAPÍTULO III.

De los organismos de cuenca

SECCIÓN 1ª.

Configuración y funciones

Artículo 21.

Los organismos de cuenca

En las cuencas hidrográficas que excedan el ámbito territorial de una Comunidad Autónoma se constituirán organismos de cuenca con las funciones y cometidos que se regulan en esta Ley.

Artículo 22.

Naturaleza y régimen jurídico de los organismos de cuenca

1. Los organismos de cuenca, con la denominación de Confederaciones Hidrográficas, son organismos autónomos de los previstos en el artículo 43.1.a) de la Ley 6/1997, de 14 de abril, de Organización y Funcionamiento de la Administración General del Estado, adscritos, a efectos administrativos, al Ministerio de Medio Ambiente.

2. Los organismos de cuenca dispondrán de autonomía para regir y administrar por sí los intereses que les sean confiados; para adquirir y enajenar los bienes y derechos que puedan constituir su propio patrimonio; para contratar y obligarse y para ejercer, ante los Tribunales, todo género de acciones, sin más limitaciones que las impuestas por las Leyes. Sus actos y resoluciones ponen fin a la vía administrativa.

3. Su ámbito territorial, que se definirá reglamentariamente, comprenderá una o varias cuencas hidrográficas indivisas, con la sola limitación derivada de las fronteras internacionales.

4. Los organismos de cuenca se rigen por la [Ley 6/1997, de 14 de abril](#), y demás disposiciones de aplicación a los organismos autónomos de la Administración General del Estado, así como por la presente Ley y por los Reglamentos dictados para su desarrollo y ejecución.

Artículo 23.**Funciones**

1. Son funciones de los organismos de cuenca:
 - a) La elaboración del plan hidrológico de cuenca, así como su seguimiento y revisión.
 - b) La administración y control del dominio público hidráulico.
 - c) La administración y control de los aprovechamientos de interés general o que afecten a más de una Comunidad Autónoma.
 - d) El proyecto, la construcción y explotación de las obras realizadas con cargo a los fondos propios del organismo, y las que les sean encomendadas por el Estado.
 - e) Las que se deriven de los convenios con Comunidades Autónomas, Corporaciones Locales y otras entidades públicas o privadas, o de los suscritos con los particulares.
2. Para el cumplimiento de las funciones encomendadas en los párrafos d) y e) del apartado anterior, los organismos de cuenca podrán:
 - a) Adquirir por suscripción o compra, enajenar y, en general, realizar cualesquiera actos de administración respecto de títulos representativos de capital de sociedades estatales que se constituyan para la construcción, explotación o ejecución de obra pública hidráulica, o de empresas mercantiles que tengan por objeto social la gestión de contratos de concesión de construcción y explotación de obras hidráulicas, previa autorización del Ministerio de Hacienda.
 - b) Suscribir convenios de colaboración o participar en agrupaciones de empresas y uniones temporales de empresas que tengan como objeto cualquiera de los fines anteriormente indicados.
 - c) Conceder préstamos y, en general, otorgar crédito a cualquiera de las entidades relacionadas en los párrafos a) y b).

Artículo 24.**Otras atribuciones**

Los organismos de cuenca tendrán, para el desempeño de sus funciones, además de las que se contemplan expresamente en otros artículos de esta Ley, las siguientes atribuciones y cometidos:

- a) El otorgamiento de autorizaciones y concesiones referentes al dominio público hidráulico, salvo las relativas a las obras y actuaciones de interés general del Estado, que corresponderán al Ministerio de Medio Ambiente.
- b) La inspección y vigilancia del cumplimiento de las condiciones de concesiones y autorizaciones relativas al dominio público hidráulico.
- c) La realización de aforos, estudios de hidrología, información sobre crecidas y control de la calidad de las aguas.
- d) El estudio, proyecto, ejecución, conservación, explotación y mejora de las obras incluidas en sus propios planes, así como de aquellas otras que pudieran encomendárseles.
- e) La definición de objetivos y programas de calidad de acuerdo con la planificación hidrológica.
- f) La realización, en el ámbito de sus competencias, de planes, programas y acciones que tengan como objetivo una adecuada gestión de las demandas, a fin de promover el ahorro y la eficiencia económica y ambiental de los diferentes usos del agua mediante el aprovechamiento global e integrado de las aguas superficiales y subterráneas, de acuerdo, en su caso, con las previsiones de la correspondiente planificación sectorial.
- g) La prestación de toda clase de servicios técnicos relacionados con el cumplimiento de sus fines

específicos y, cuando les fuera solicitado, el asesoramiento a la Administración General del Estado, Comunidades Autónomas, Corporaciones Locales y demás entidades públicas o privadas, así como a los particulares.

En la determinación de la estructura de los organismos de cuenca se tendrá en cuenta el criterio de separación entre las funciones de administración del dominio público hidráulico y las demás.

Artículo 25.

Colaboración con las Comunidades Autónomas

1. Los organismos de cuenca y las Comunidades Autónomas podrán establecer una mutua colaboración en el ejercicio de sus respectivas competencias, especialmente mediante la incorporación de aquéllas a la Junta de Gobierno de dichos organismos, según lo determinado en esta Ley.

2. Los organismos de cuenca podrán celebrar convenios de colaboración con las Comunidades Autónomas, las Administraciones Locales y las Comunidades de usuarios para el ejercicio de sus respectivas competencias, conforme a lo dispuesto en la legislación vigente.

3. Los expedientes que tramiten los organismos de cuenca en el ejercicio de sus competencias sustantivas sobre la utilización y aprovechamiento del dominio público hidráulico se someterán a informe previo de las Comunidades Autónomas para que manifiesten, en el plazo y supuestos que reglamentariamente se determinen, lo que estimen oportuno en materias de su competencia. Las autorizaciones y concesiones sometidas a dicho trámite de informe previo no estarán sujetas a ninguna otra intervención ni autorización administrativa respecto al derecho a usar el recurso, salvo que así lo establezca una Ley estatal, sin perjuicio de las autorizaciones o licencias exigibles por otras Administraciones Públicas en relación a la actividad de que se trate o en materia de intervención o uso de suelo. Al mismo trámite de informe se someterán los planes, programas y acciones a que se refiere el [artículo 24, párrafo f](#)).

4. Las Confederaciones Hidrográficas emitirán informe previo, en el plazo y supuestos que reglamentariamente se determinen, sobre los actos y planes que las Comunidades Autónomas hayan de aprobar en el ejercicio de sus competencias, entre otras, en materia de medio ambiente, ordenación del territorio y urbanismo, espacios naturales, pesca, montes, regadíos y obras públicas de interés regional, siempre que tales actos y planes afecten al régimen y aprovechamiento de las aguas continentales o a los usos permitidos en terrenos de dominio público hidráulico y en sus zonas de servidumbre y policía, teniendo en cuenta a estos efectos lo previsto en la planificación hidráulica y en las planificaciones sectoriales aprobadas por el Gobierno.

Cuando los actos o planes de las Comunidades Autónomas o de las entidades locales comporten nuevas demandas de recursos hídricos, el informe de la Confederación Hidrográfica se pronunciará expresamente sobre la existencia o inexistencia de recursos suficientes para satisfacer tales demandas.

El informe se entenderá desfavorable si no se emite en el plazo establecido al efecto.

Lo dispuesto en este apartado será también de aplicación a los actos y ordenanzas que aprueben las entidades locales en el ámbito de sus competencias, salvo que se trate de actos dictados en aplicación de instrumentos de planeamiento que hayan sido objeto del correspondiente informe previo de la Confederación Hidrográfica.



Notas de vigencia

Ap. 4 modificado por [disp. final 1.3](#) de [Ley 11/2005, de 22 junio RCL\2005\1292](#).

SECCIÓN 2ª.

Órganos de gobierno, administración y cooperación



Notas de vigencia

Rúbrica modificada por [art. 129.9](#) de [Ley 62/2003, de 30 diciembre RCL\2003\3093](#).

Artículo 26.

Órganos de Gobierno, Administración y Cooperación

1. Son órganos de gobierno de los organismos de cuenca la Junta de Gobierno y el Presidente.
2. Son órganos de gestión, en régimen de participación, para el desarrollo de las funciones que específicamente les atribuye la presente Ley, la Asamblea de Usuarios, la Comisión de Desembalse, las Juntas de Explotación y las Juntas de obras.
3. Es órgano de participación y planificación el Consejo del Agua de la demarcación.

Es órgano para la cooperación, en relación con las obligaciones derivadas de esta Ley para la protección de las aguas, el Comité de Autoridades Competentes.



Notas de vigencia

Ap. 3 modificado por [art. 129.11](#) de [Ley 62/2003, de 30 diciembre RCL\2003\3093](#).
Rúbrica modificada por [art. 129.10](#) de [Ley 62/2003, de 30 diciembre RCL\2003\3093](#).

Artículo 27.

Composición de la Junta de Gobierno

La composición de la Junta de Gobierno del organismo de cuenca se determinará por vía reglamentaria, atendidas las peculiaridades de las diferentes cuencas hidrográficas y de los diversos usos del agua, de acuerdo con las siguientes normas y directrices:

- a) La presidencia de la Junta corresponderá al Presidente del organismo de cuenca.
- b) La Administración General del Estado contará con una representación de cinco Vocales, como mínimo, uno de cada uno de los Ministerios de Medio Ambiente; de Agricultura, Pesca y Alimentación; de Ciencia y Tecnología; de Sanidad y Consumo y de Economía, y un representante de la Administración Tributaria del Estado, en el supuesto de que por convenio se encomiende a ésta la gestión y recaudación en la cuenca de las exacciones previstas en la presente Ley.
- c) Corresponderá a la representación de los usuarios, al menos un tercio del total de Vocales y, en todo caso, un mínimo de tres, integrándose dicha representación en relación a sus respectivos intereses en el uso del agua.
- d) Las Comunidades Autónomas que hubiesen decidido incorporarse al organismo de cuenca, de acuerdo con lo previsto en el [artículo 25](#), estarán representadas en su Junta de Gobierno, al menos, por un Vocal. El total de Vocales representantes y su distribución se establecerán, en cada caso, en función del número de Comunidades Autónomas integrantes de la cuenca hidrográfica y de la superficie y población de las mismas en ella comprendidas.
- e) Las provincias estarán representadas de acuerdo con el porcentaje de su territorio afectado por la cuenca hidrográfica.

Artículo 28.

Atribuciones de la Junta de Gobierno

Corresponde a la Junta de Gobierno:

- a) Aprobar los planes de actuación del organismo, la propuesta de presupuesto y conocer la liquidación de los mismos.
- b) Acordar, en su caso, las operaciones de crédito necesarias para finalidades concretas relativas a su gestión, así como para financiar las actuaciones incluidas en los planes de actuación, con los límites que reglamentariamente se determinen.
- c) Adoptar los acuerdos que correspondan en el ejercicio de las funciones establecidas en el [artículo 23](#) de la presente Ley, así como los relativos a los actos de disposición sobre el patrimonio de los organismos de cuenca.
- d) Preparar los asuntos que se hayan de someter al Consejo del Agua de la demarcación.

- e) Aprobar, previo informe del Consejo del Agua de la demarcación, las modificaciones sobre la anchura de las zonas de servidumbre y de policía previstas en el [artículo 6](#) de esta Ley.
- f) Declarar acuíferos sobreexplotados o en riesgo de estarlo, determinar los perímetros de protección de los acuíferos, conforme a lo señalado en el [artículo 56](#) de esta Ley, aprobar las medidas de carácter general contempladas en el [artículo 55](#) y ser oída en el trámite de audiencia al organismo de cuenca a que se refiere el [artículo 58](#) . Asimismo, le corresponde la adopción de las medidas para la protección de las aguas subterráneas frente a intrusiones de aguas salinas a que se refiere el [artículo 99](#) de esta Ley.
- g) Adoptar las decisiones sobre comunidades de usuarios a las que se refieren los [artículos 81.4](#) y [82.4](#) .
- h) Promover las iniciativas sobre zonas húmedas a las que se refieren los [apartados 5 y 6 del artículo 111](#) .
- i) Informar, a iniciativa del Presidente, las propuestas de sanción por infracciones graves o muy graves cuando los hechos de que se trate sean de una especial trascendencia para la buena gestión del recurso en el ámbito de la cuenca hidrográfica.
- j) Aprobar, en su caso, criterios generales para la determinación de las indemnizaciones por daños y perjuicios ocasionados al dominio público hidráulico, de acuerdo con el [artículo 118](#) de la presente Ley.
- k) Proponer al Consejo del Agua de la demarcación la revisión del plan hidrológico correspondiente.
- l) Y, en general, deliberar sobre aquellos asuntos que sean sometidos a su consideración por su Presidente o por cualquiera de sus miembros.



Notas de vigencia

- Letra k) modificado por [art. 129.12](#) de [Ley 62/2003, de 30 diciembre RCL\2003\3093](#).
Letra f) modificado por [art. 129.12](#) de [Ley 62/2003, de 30 diciembre RCL\2003\3093](#).
Letra e) modificado por [art. 129.12](#) de [Ley 62/2003, de 30 diciembre RCL\2003\3093](#).
Letra d) modificado por [art. 129.12](#) de [Ley 62/2003, de 30 diciembre RCL\2003\3093](#).

Artículo 29.

Nombramiento de los Presidentes de organismos de cuenca

Los Presidentes de los organismos de cuenca serán nombrados y cesados por el Consejo de Ministros a propuesta del Ministro de Medio Ambiente. Los nombramientos se ajustarán a lo establecido en el [artículo 18.2](#) de la Ley 6/1997, de 14 de abril, de Organización y Funcionamiento de la Administración General del Estado.

Artículo 30.

Funciones del Presidente del Organismo

1. Corresponde al Presidente del organismo de cuenca:
 - a) Ostentar la representación legal del organismo.
 - b) Presidir la Junta de Gobierno, la Asamblea de Usuarios, la Comisión de Desembalse, el Consejo del Agua de la demarcación y el Comité de Autoridades Competentes.
 - c) Cuidar de que los acuerdos de los órganos colegiados se ajusten a la legalidad vigente.
 - d) Desempeñar la superior función directiva y ejecutiva del organismo.
 - e) En general, el ejercicio de cualquier otra función que no esté expresamente atribuida a otro órgano.
2. Los actos y acuerdos de los órganos colegiados del organismo de cuenca que puedan constituir infracción de Leyes o no se ajusten a la planificación hidrológica podrán ser impugnados por el Presidente ante la jurisdicción contencioso-administrativa.

La impugnación producirá la suspensión del acto o acuerdo, pero el Tribunal deberá ratificarla o levantarla en un plazo no superior a treinta días. El procedimiento será el establecido en el [artículo 127](#) de la [Ley Reguladora](#)

[de la Jurisdicción Contencioso-Administrativa](#) .



Notas de vigencia

Ap. 1 b) modificado por [art. 129.13](#) de [Ley 62/2003, de 30 diciembre RCL\2003\3093](#).

Artículo 31.

La Asamblea de Usuarios

La Asamblea de Usuarios, integrada por todos aquellos usuarios que forman parte de las Juntas de Explotación, tiene por finalidad coordinar la explotación de las obras hidráulicas y de los recursos de agua en toda la cuenca, sin menoscabo del régimen concesional y derechos de los usuarios.

Artículo 32.

Las Juntas de Explotación

Las Juntas de Explotación tienen por finalidad coordinar, respetando los derechos derivados de las correspondientes concesiones y autorizaciones, la explotación de las obras hidráulicas y de los recursos de agua de aquel conjunto de ríos, río, tramo de río o unidad hidrogeológica cuyos aprovechamientos estén especialmente interrelacionados. Las propuestas formuladas por las Juntas de Explotación en el ámbito de sus competencias se trasladarán, a los efectos previstos en el artículo 30.1, al Presidente del organismo de cuenca.

La constitución de las Juntas de Explotación, en las que los usuarios participarán mayoritariamente con relación a sus respectivos intereses en el uso del agua y al servicio prestado a la comunidad, se determinará reglamentariamente.

Se promoverá la constitución de Juntas de Explotación conjunta de aguas superficiales y subterráneas en todos los casos en que los aprovechamientos de unas y otras aguas estén claramente interrelacionados.

Artículo 33.

La Comisión de Desembalse

Corresponde a la Comisión de Desembalse deliberar y formular propuestas al Presidente del organismo sobre el régimen adecuado de llenado y vaciado de los embalses y acuíferos de la cuenca, atendidos los derechos concesionales de los distintos usuarios. Su composición y funcionamiento se regularán reglamentariamente atendiendo al criterio de representación adecuada de los intereses afectados.

Artículo 34.

Las Juntas de Obras

La Junta de Gobierno, a petición de los futuros usuarios de una obra ya aprobada, podrán constituir la correspondiente Junta de Obras, en la que participarán tales usuarios, en la forma que reglamentariamente se determine, a fin de que estén directamente informados del desarrollo e incidencias de dicha obra.

Artículo 35.

Consejo del Agua de la cuenca

1. Para fomentar la información, consulta pública y participación activa en la planificación hidrológica se crea, en las demarcaciones hidrográficas con cuencas intercomunitarias, el Consejo del Agua de la demarcación.

2. Corresponde al Consejo del Agua de la demarcación promover la información, consulta y participación pública en el proceso planificador, y elevar al Gobierno, a través del Ministerio de Medio Ambiente, el plan hidrológico de la cuenca y sus posteriores revisiones. Asimismo, podrá informar las cuestiones de interés general para la demarcación y las relativas a la protección de las aguas y a la mejor ordenación, explotación y tutela del dominio público hidráulico.

A tales efectos, reglamentariamente se determinará la organización y procedimiento para hacer efectiva la participación pública.

3. Las Comunidades Autónomas, cuyo territorio forme parte total o parcialmente de una demarcación hidrográfica, se incorporarán en los términos previstos en esta Ley al Consejo del Agua correspondiente para participar en la elaboración de la planificación hidrológica y demás funciones del mismo.



Notas de vigencia

Modificado por [art. 129.14](#) de [Ley 62/2003, de 30 diciembre RCL\2003\3093](#).

Artículo 36.

Composición

1. La composición del Consejo del Agua se establecerá mediante real decreto, aprobado por el Consejo de Ministros, ajustándose a los siguientes criterios:

a) Cada departamento ministerial relacionado con la gestión de las aguas y el uso de los recursos hidráulicos estará representado por un número de vocales no superior a tres.

b) Los servicios técnicos del organismo de cuenca estarán representados por un máximo de tres vocales; cada servicio periférico de costas del Ministerio de Medio Ambiente cuyo territorio coincida total o parcialmente con el de la demarcación hidrográfica estará representado por un vocal; cada Autoridad Portuaria y Capitanía Marítima afectadas por el ámbito de la demarcación hidrográfica estarán representadas por un vocal.

c) La representación de las Comunidades Autónomas que participen en el Consejo, de acuerdo con lo previsto en el [artículo 35](#), se determinará y distribuirá en función del número de Comunidades Autónomas de la demarcación y de la superficie y población de las mismas incluidas en ella, debiendo estar representada cada una de las Comunidades Autónomas participantes, al menos, por un vocal.

La representación de las Comunidades Autónomas no será inferior a la que corresponda a los diversos departamentos ministeriales señalados en el apartado 1.a).

d) Las entidades locales cuyo territorio coincida total o parcialmente con el de la cuenca estarán representadas en función de la extensión o porcentaje de dicho territorio afectado por la demarcación hidrográfica, en los términos que reglamentariamente se determine. El número máximo de vocales no será superior a tres.

e) La representación de los usuarios no será inferior al tercio del total de vocales y estará integrada por representantes de los distintos sectores con relación a sus respectivos intereses en el uso del agua.

f) La representación de asociaciones y organizaciones de defensa de intereses ambientales, económicos y sociales relacionados con el agua. El número de vocales no será superior a seis.

2. En el caso de demarcaciones hidrográficas de cuencas intracomunitarias, la Comunidad Autónoma correspondiente garantizará la participación social en la planificación hidrológica, respetando las anteriores representaciones mínimas de usuarios y organizaciones interesadas en los órganos colegiados que al efecto se creen, y asegurando que estén igualmente representadas en dichos órganos todas las Administraciones públicas con competencias en materias relacionadas con la protección de las aguas y, en particular, la Administración General del Estado en relación con sus competencias sobre el dominio público marítimo terrestre, puertos de interés general y marina mercante.



Notas de vigencia

Modificado por [art. 129.15](#) de [Ley 62/2003, de 30 diciembre RCL\2003\3093](#).

Artículo 36 bis.

Comité de Autoridades Competentes

1. Para garantizar la adecuada cooperación en la aplicación de las normas de protección de las aguas, se crea en el caso de demarcaciones hidrográficas con cuencas intercomunitarias, el Comité de Autoridades Competentes.

La creación del Comité de Autoridades Competentes de la demarcación hidrográfica no afectará a la

titularidad de las competencias que en las materias relacionadas con la gestión de las aguas correspondan a las distintas Administraciones públicas, que continuarán ejerciéndose de acuerdo con lo previsto en cada caso en la normativa que resulte de aplicación.

2. El Comité de Autoridades Competentes de la demarcación hidrográfica tendrá como funciones básicas:

a) Favorecer la cooperación en el ejercicio de las competencias relacionadas con la protección de las aguas que ostenten las distintas Administraciones públicas en el seno de la respectiva demarcación hidrográfica.

b) Impulsar la adopción por las Administraciones públicas competentes en cada demarcación de las medidas que exija el cumplimiento de las normas de protección de esta Ley.

c) Proporcionar a la Unión Europea, a través del Ministerio de Medio Ambiente, la información relativa a la demarcación hidrográfica que se requiera, conforme a la normativa vigente.

3. El Comité de Autoridades Competentes estará integrado por:

a) Los órganos de la Administración General del Estado con competencias sobre el aprovechamiento, protección y control de las aguas objeto de esta Ley, con un número de representantes que no supere el de las Comunidades Autónomas.

b) Los órganos de las Comunidades Autónomas, cuyo territorio forme parte total o parcialmente de la demarcación hidrográfica, con competencias sobre la protección y control de las aguas objeto de esta Ley, con un representante por cada Comunidad Autónoma.

c) Los entes locales, cuyo territorio coincida total o parcialmente con el de la demarcación hidrográfica, con competencias sobre la protección y control de las aguas objeto de esta Ley, representados en función de su población dentro de la demarcación, a través de las correspondientes federaciones territoriales de municipios.

4. En el caso de demarcaciones hidrográficas de cuencas intracomunitarias, las Comunidades Autónomas competentes garantizarán el principio de unidad de gestión de las aguas, la cooperación en el ejercicio de las competencias que en relación con su protección ostenten las distintas Administraciones públicas y, en particular, las que corresponden a la Administración General del Estado en materia de dominio público marítimo terrestre, portuario y de marina mercante. Asimismo proporcionarán a la Unión Europea, a través del Ministerio de Medio Ambiente, la información relativa a la demarcación hidrográfica que se requiera conforme a la normativa vigente.



Notas de vigencia

Añadido por [art. 129.16](#) de [Ley 62/2003, de 30 diciembre RCL\2003\3093](#).

Artículo 36 ter.

Notificación de autoridades competentes

El Ministerio de Medio Ambiente facilitará a la Comisión Europea una lista de las autoridades competentes españolas, debiendo asimismo notificar cualquier cambio que se produzca en estas designaciones.



Notas de vigencia

Añadido por [art. 129.17](#) de [Ley 62/2003, de 30 diciembre RCL\2003\3093](#).

SECCIÓN 3ª.

Hacienda y patrimonio

Artículo 37.

Adscripción de bienes a los organismos de cuenca

Los bienes del Estado y los de las Comunidades Autónomas, adscritos o que puedan adscribirse a los organismos de cuenca para el cumplimiento de sus fines, conservarán su calificación jurídica originaria, correspondiendo tan sólo al organismo su utilización, administración y explotación, con sujeción a las

disposiciones legales vigentes en la materia.

Artículo 38.

Patrimonio propio

Con independencia de tales bienes y para el mejor cumplimiento de sus fines, los organismos de cuenca podrán poseer un patrimonio propio integrado por:

- a) Los bienes y derechos que figuren en el patrimonio de las actuales Confederaciones Hidrográficas.
- b) Los que en el futuro pudieran adquirir con los fondos procedentes de su presupuesto.
- c) Los que por cualquier título jurídico pudieran recibir del Estado, de las Comunidades Autónomas, de entidades públicas o privadas, o de los particulares.

Artículo 39.

Ingresos del organismo

Tendrán la consideración de ingresos del organismo de cuenca los siguientes:

- a) Los productos y rentas de su patrimonio y los de la explotación de las obras cuando les sea encomendada por el Estado, las Comunidades Autónomas, las Corporaciones Locales y los particulares.
- b) Las remuneraciones por el estudio y redacción de proyectos, dirección y ejecución de las obras que les encomiende el Estado, las Comunidades Autónomas, las Corporaciones Locales, así como las procedentes de la prestación de servicios facultativos y técnicos.
- c) Las asignaciones presupuestarias del Estado, Comunidades Autónomas y Corporaciones Locales.
- d) Los procedentes de la recaudación de tasas, exacciones y precios autorizados al organismo.
- e) Los reintegros de los anticipos otorgados por el Estado para la construcción de obras hidráulicas que realice el propio organismo.
- f) El producto de las posibles aportaciones acordadas por los usuarios, para obras o actuaciones específicas, así como cualquier otra percepción autorizada por disposición legal.

TÍTULO III.

De la planificación hidrológica

Artículo 40.

Objetivos y criterios de la planificación hidrológica

1. La planificación hidrológica tendrá por objetivos generales conseguir el buen estado y la adecuada protección del dominio público hidráulico y de las aguas objeto de esta Ley, la satisfacción de las demandas de agua, el equilibrio y armonización del desarrollo regional y sectorial, incrementando las disponibilidades del recurso, protegiendo su calidad, economizando su empleo y racionalizando sus usos en armonía con el medio ambiente y los demás recursos naturales.

2. La política del agua está al servicio de las estrategias y planes sectoriales que sobre los distintos usos establezcan las Administraciones públicas, sin perjuicio de la gestión racional y sostenible del recurso que debe ser aplicada por el Ministerio de Medio Ambiente, o por las Administraciones hidráulicas competentes, que condicionará toda autorización, concesión o infraestructura futura que se solicite.

3. La planificación se realizará mediante los planes hidrológicos de cuenca y el Plan Hidrológico Nacional. El ámbito territorial de cada plan hidrológico de cuenca será coincidente con el de la demarcación hidrográfica correspondiente.

4. Los planes hidrológicos serán públicos y vinculantes, sin perjuicio de su actualización periódica y revisión justificada, y no crearán por sí solos derechos en favor de particulares o entidades, por lo que su modificación no dará lugar a indemnización, sin perjuicio de lo dispuesto en el artículo 65.

5. El Gobierno, mediante real decreto, aprobará los planes hidrológicos de cuenca en los términos que estime procedentes en función del interés general, sin perjuicio de lo dispuesto en el apartado siguiente.

6. Los planes hidrológicos de cuenca que hayan sido elaborados o revisados al amparo de lo dispuesto en el artículo 18 serán aprobados si se ajustan a las prescripciones de los artículos 40.1, 3 y 4 y 42, no afectan a los recursos de otras cuencas y, en su caso, se acomodan a las determinaciones del Plan Hidrológico Nacional.



Notas de vigencia

Modificado por [art. 129.18](#) de [Ley 62/2003, de 30 diciembre RCL\2003\3093](#).

Notas de desarrollo

Desarrollado por [art. 71](#) de [Real Decreto 907/2007, de 6 julio RCL\2007\1334](#). [ FEV 08-07-2007]

Artículo 40 bis.

Definiciones

A los efectos de la planificación hidrológica y de la protección de las aguas objeto de esta Ley, se entenderá por:

a) aguas continentales: todas las aguas en la superficie del suelo y todas las aguas subterráneas situadas hacia tierra desde la línea que sirve de base para medir la anchura de las aguas territoriales.

b) aguas superficiales: las aguas continentales, excepto las aguas subterráneas; las aguas de transición y las aguas costeras, y, en lo que se refiere al estado químico, también las aguas territoriales.

c) aguas subterráneas: todas las aguas que se encuentran bajo la superficie del suelo en la zona de saturación y en contacto directo con el suelo o el subsuelo.

d) acuífero: una o más capas subterráneas de roca o de otros estratos geológicos que tienen la suficiente porosidad y permeabilidad para permitir ya sea un flujo significativo de aguas subterráneas o la extracción de cantidades significativas de aguas subterráneas.

e) masa de agua superficial: una parte diferenciada y significativa de agua superficial, como un lago, un embalse, una corriente, río o canal, parte de una corriente, río o canal, unas aguas de transición o un tramo de aguas costeras.

f) masa de agua subterránea: un volumen claramente diferenciado de aguas subterráneas en un acuífero o acuíferos.

g) masa de agua artificial: una masa de agua superficial creada por la actividad humana.

h) masa de agua muy modificada: una masa de agua superficial que, como consecuencia de alteraciones físicas producidas por la actividad humana, ha experimentado un cambio sustancial en su naturaleza.

i) servicios relacionados con el agua: todas las actividades relacionadas con la gestión de las aguas que posibilitan su utilización, tales como la extracción, el almacenamiento, la conducción, el tratamiento y la distribución de aguas superficiales o subterráneas, así como la recogida y depuración de aguas residuales, que vierten posteriormente en las aguas superficiales. Asimismo, se entenderán como servicios las actividades derivadas de la protección de personas y bienes frente a las inundaciones.

j) usos del agua: las distintas clases de utilización del recurso, así como cualquier otra actividad que tenga repercusiones significativas en el estado de las aguas. A efectos de la aplicación del principio de recuperación de costes, los usos del agua deberán considerar, al menos, el abastecimiento de poblaciones, los usos industriales y los usos agrarios.



Notas de vigencia

Añadido por [art. 129.19](#) de [Ley 62/2003, de 30 diciembre RCL\2003\3093](#).

Artículo 41.**Elaboración de los planes hidrológicos de cuenca**

1. La elaboración y propuesta de revisiones ulteriores de los planes hidrológicos de cuenca se realizarán por el organismo de cuenca correspondiente o por la Administración hidráulica competente, en las cuencas comprendidas íntegramente en el ámbito territorial de la Comunidad Autónoma.

2. El procedimiento para elaboración y revisión de los planes hidrológicos de cuenca se regulará por vía reglamentaria, debiendo contemplar, en todo caso, la programación de calendarios, programas de trabajo, elementos a considerar y borradores previos para posibilitar una adecuada información y consulta pública desde el inicio del proceso.

Asimismo, deberá contemplarse la elaboración previa, por las Administraciones competentes, de los programas de medidas básicas y complementarias, contemplados en el artículo 92. quáter, conducentes a la consecución de los objetivos medioambientales previstos en esta Ley. Los programas de medidas se coordinarán e integrarán en los planes hidrológicos.

De forma expresa, deberán coordinarse, para su integración en el plan hidrológico, los programas relativos a las aguas costeras y de transición elaborados por la Administración General del Estado o por las Comunidades Autónomas que participen en el Comité de Autoridades Competentes de la demarcación y que cuenten con litoral.

3. En la elaboración y revisión de los planes hidrológicos de cuenca se preverá necesariamente la participación de los departamentos ministeriales interesados, los plazos para presentación de las propuestas por los organismos correspondientes y la actuación subsidiaria del Gobierno en caso de falta de propuesta. Se garantizará, en todo caso, la participación pública en todo el proceso planificador, tanto en las fases de consultas previas como en las de desarrollo y aprobación o revisión del plan. A tales efectos se cumplirán los plazos previstos en la disposición adicional duodécima.

4. Los planes hidrológicos se elaborarán en coordinación con las diferentes planificaciones sectoriales que les afecten, tanto respecto a los usos del agua como a los del suelo, y especialmente con lo establecido en la planificación de regadíos y otros usos agrarios.

5. Con carácter previo a la elaboración y propuesta de revisión del plan hidrológico de cuenca, se preparará un programa de trabajo que incluya, además del calendario sobre las fases previstas para dicha elaboración o revisión, el estudio general sobre la demarcación correspondiente.

Dicho estudio general incorporará, en los términos que se establezca reglamentariamente, una descripción general de las características de la demarcación, un resumen de las repercusiones de la actividad humana en el estado de las aguas superficiales y de las aguas subterráneas, y un análisis económico del uso del agua.

6. El Ministerio de Medio Ambiente remitirá a la Comisión Europea y a cualquier Estado miembro interesado ejemplares de los planes hidrológicos aprobados, así como del estudio general de la demarcación a que se alude en el apartado anterior.

**Notas de vigencia**

Ap. 2 modificado por [art. 129.20](#) de [Ley 62/2003, de 30 diciembre RCL\2003\3093](#).

Ap. 6 añadido por [art. 129.21](#) de [Ley 62/2003, de 30 diciembre RCL\2003\3093](#).

Ap. 5 añadido por [art. 129.21](#) de [Ley 62/2003, de 30 diciembre RCL\2003\3093](#).

Ap. 4 añadido por [art. 129.21](#) de [Ley 62/2003, de 30 diciembre RCL\2003\3093](#).

Ap. 3 añadido por [art. 129.21](#) de [Ley 62/2003, de 30 diciembre RCL\2003\3093](#).

Notas de desarrollo

Desarrollado por [art. 76](#) de [Real Decreto 907/2007, de 6 julio RCL\2007\1334](#). [FEV 08-07-2007]

Artículo 42.**Contenido de los planes hidrológicos de cuenca**

1. Los planes hidrológicos de cuenca comprenderán obligatoriamente:

a) La descripción general de la demarcación hidrográfica, incluyendo:

a') Para las aguas superficiales tanto continentales como costeras y de transición, mapas con sus límites y localización, ecorregiones, tipos y condiciones de referencia. En el caso de aguas artificiales y muy modificadas, se incluirá asimismo la motivación conducente a tal calificación.

b') Para las aguas subterráneas, mapas con la localización y límites de las masas de agua.

c') El inventario de los recursos superficiales y subterráneos incluyendo sus regímenes hidrológicos y las características básicas de calidad de las aguas.

b) La descripción general de los usos, presiones e incidencias antrópicas significativas sobre las aguas, incluyendo:

a') Los usos y demandas existentes con una estimación de las presiones sobre el estado cuantitativo de las aguas, la contaminación de fuente puntual y difusa, incluyendo un resumen del uso del suelo, y otras afecciones significativas de la actividad humana.

b') Los criterios de prioridad y de compatibilidad de usos, así como el orden de preferencia entre los distintos usos y aprovechamientos.

c') La asignación y reserva de recursos para usos y demandas actuales y futuros, así como para la conservación y recuperación del medio natural. A este efecto se determinarán:

Los caudales ecológicos, entendiendo como tales los que mantiene como mínimo la vida piscícola que de manera natural habitaría o pudiera habitar en el río, así como su vegetación de ribera.

Las reservas naturales fluviales, con la finalidad de preservar, sin alteraciones, aquellos tramos de ríos con escasa o nula intervención humana. Estas reservas se circunscribirán estrictamente a los bienes de dominio público hidráulico.

d') La definición de un sistema de explotación único para cada plan, en el que, de forma simplificada, queden incluidos todos los sistemas parciales, y con el que se posibilite el análisis global de comportamiento.

c) La identificación y mapas de las zonas protegidas.

d) Las redes de control establecidas para el seguimiento del estado de las aguas superficiales, de las aguas subterráneas y de las zonas protegidas y los resultados de este control.

e) La lista de objetivos medioambientales para las aguas superficiales, las aguas subterráneas y las zonas protegidas, incluyendo los plazos previstos para su consecución, la identificación de condiciones para excepciones y prórrogas, y sus informaciones complementarias.

f) Un resumen del análisis económico del uso del agua, incluyendo una descripción de las situaciones y motivos que puedan permitir excepciones en la aplicación del principio de recuperación de costes.

g) Un resumen de los Programas de Medidas adoptados para alcanzar los objetivos previstos, incluyendo:

a') Un resumen de las medidas necesarias para aplicar la legislación sobre protección del agua, incluyendo separadamente las relativas al agua potable.

b') Un informe sobre las acciones prácticas y las medidas tomadas para la aplicación del principio de recuperación de los costes del uso del agua.

c') Un resumen de controles sobre extracción y almacenamiento del agua, incluidos los registros e identificación de excepciones de control.

d') Un resumen de controles previstos sobre vertidos puntuales y otras actividades con incidencia en el estado del agua, incluyendo la ordenación de vertidos directos e indirectos al dominio público hidráulico y a las aguas objeto de protección por esta Ley, sin perjuicio de la competencia estatal exclusiva en materia de vertidos con origen y destino en el medio marino.

- e) Una identificación de casos en que se hayan autorizado vertidos directos a las aguas subterráneas.
- f) Un resumen de medidas tomadas respecto a las sustancias prioritarias.
- g) Un resumen de las medidas tomadas para prevenir o reducir las repercusiones de los incidentes de contaminación accidental.
- h) Un resumen de las medidas adoptadas para masas de agua con pocas probabilidades de alcanzar los objetivos ambientales fijados.
- i) Detalles de las medidas complementarias consideradas necesarias para cumplir los objetivos medioambientales establecidos, incluyendo los perímetros de protección y las medidas para la conservación y recuperación del recurso y entorno afectados.
- j) Detalles de las medidas tomadas para evitar un aumento de la contaminación de las aguas marinas.
- k) Las directrices para recarga y protección de acuíferos.
- l) Las normas básicas sobre mejoras y transformaciones en regadío que aseguren el mejor aprovechamiento del conjunto de recursos hidráulicos y terrenos disponibles.
- m) Los criterios de evaluación de los aprovechamientos energéticos y la fijación de los condicionantes requeridos para su ejecución.
- n) Los criterios sobre estudios, actuaciones y obras para prevenir y evitar los daños debidos a inundaciones, avenidas y otros fenómenos hidráulicos.
- o) Las infraestructuras básicas requeridas por el plan.
- h) Un registro de los programas y planes hidrológicos más detallados relativos a subcuencas, sectores, cuestiones específicas o categorías de aguas, acompañado de un resumen de sus contenidos. De forma expresa, se incluirán las determinaciones pertinentes para el plan hidrológico de cuenca derivadas del plan hidrológico nacional.
- i) Un resumen de las medidas de información pública y de consulta tomadas, sus resultados y los cambios consiguientes efectuados en el plan.
- j) Una lista de las autoridades competentes designadas.
- k) Los puntos de contacto y procedimientos para obtener la documentación de base y la información requerida por las consultas públicas.
2. La primera actualización del plan hidrológico, y todas las actualizaciones posteriores, comprenderán obligatoriamente:
- a) Un resumen de todos los cambios o actualizaciones efectuados desde la publicación de la versión precedente del plan.
- b) Una evaluación de los progresos realizados en la consecución de los objetivos medioambientales, incluida la presentación en forma de mapa de los resultados de los controles durante el periodo del plan anterior y una explicación de los objetivos medioambientales no alcanzados.
- c) Un resumen y una explicación de las medidas previstas en la versión anterior del plan hidrológico de cuenca que no se hayan puesto en marcha.
- d) Un resumen de todas las medidas adicionales transitorias adoptadas, desde la publicación de la versión precedente del plan hidrológico de cuenca, para las masas de agua que probablemente no alcancen los objetivos ambientales previstos.



Notas de vigencia

Ap. 1 b) c') modificado por [disp. final 1.4](#) de [Ley 11/2005, de 22 junio RCL\2005\1292](#).

Modificado por [art. 129.22](#) de [Ley 62/2003, de 30 diciembre RCL\2003\3093](#).

Notas de desarrollo

Desarrollado por [art. 4](#) de [Real Decreto 907/2007, de 6 julio RCL\2007\1334](#). [ FEV 08-07-2007]

Artículo 43.

Previsiones de los planes hidrológicos de cuenca

1. En los planes hidrológicos de cuenca se podrán establecer reservas, de agua y de terrenos, necesarias para las actuaciones y obras previstas.
2. Podrán ser declarados de protección especial determinadas zonas, cuencas o tramos de cuencas, acuíferos o masas de agua por sus características naturales o interés ecológico, de acuerdo con la legislación ambiental y de protección de la naturaleza. Los planes hidrológicos recogerán la clasificación de dichas zonas y las condiciones específicas para su protección.
3. Las previsiones de los planes hidrológicos a que se refieren los apartados anteriores deberán ser respetadas en los diferentes instrumentos de ordenación urbanística del territorio.

Artículo 44.

Declaración de utilidad pública

1. El Gobierno podrá hacer la declaración de utilidad pública de los trabajos, estudios e investigaciones requeridas para la elaboración y revisión de los planes hidrológicos que se realicen por los servicios del Ministerio de Medio Ambiente, por el Instituto Geológico y Minero de España o por cualquier otro organismo de las Administraciones Públicas.
2. La aprobación de los planes hidrológicos de cuenca implicará la declaración de utilidad pública de los trabajos de investigación, estudios, proyectos y obras previstos en el plan.

Artículo 45.

Contenido del Plan Hidrológico Nacional


1. El Plan Hidrológico Nacional se aprobará por Ley y contendrá, en todo caso:
 - a) Las medidas necesarias para la coordinación de los diferentes planes hidrológicos de cuenca.
 - b) La solución para las posibles alternativas que aquéllos ofrezcan.
 - c) La previsión y las condiciones de las transferencias de recursos hidráulicos entre ámbitos territoriales de distintos planes hidrológicos de cuenca.
 - d) Las modificaciones que se prevean en la planificación del uso del recurso y que afecten a aprovechamientos existentes para abastecimiento de poblaciones o regadíos.
2. Corresponderá al Ministerio de Medio Ambiente la elaboración del Plan Hidrológico Nacional, conjuntamente con los Departamentos ministeriales relacionados con el uso de los recursos hidráulicos.
3. La aprobación del Plan Hidrológico Nacional implicará la adaptación de los planes hidrológicos de cuenca a las previsiones de aquél.



Notas de vigencia

Rúbrica no es aplicable en el ámbito de la Comunidad Autónoma de las Illes Balears por [art. 22.2](#) de [Ley 10/2003, de 22 diciembre LIB\2003\324](#).

Notas de desarrollo

Desarrollado por [Cap. II](#) de [Real Decreto 907/2007, de 6 julio RCL\2007\1334](#). [ FEV 08-07-2007]

Artículo 46.

Obras hidráulicas de interés general

1. Tendrán la consideración de obras hidráulicas de interés general y serán de competencia de la Administración General del Estado, en el ámbito de las cuencas a que se refiere el [artículo 21](#) de esta Ley:

a) Las obras que sean necesarias para la regulación y conducción del recurso hídrico, al objeto de garantizar la disponibilidad y aprovechamiento del agua en toda la cuenca.

b) Las obras necesarias para el control, defensa y protección del dominio público hidráulico, sin perjuicio de las competencias de las Comunidades Autónomas, especialmente las que tengan por objeto hacer frente a fenómenos catastróficos como las inundaciones, sequías y otras situaciones excepcionales, así como la prevención de avenidas vinculadas a obras de regulación que afecten al aprovechamiento, protección e integridad de los bienes del dominio público hidráulico.

c) Las obras de corrección hidrológico-forestal cuyo ámbito territorial afecte a más de una Comunidad Autónoma.

d) Las obras de abastecimiento, potabilización y desalación cuya realización afecte a más de una Comunidad Autónoma.

2. El resto de obras hidráulicas serán declaradas de interés general por Ley.

3. No obstante lo señalado en el apartado anterior, podrán ser declaradas obras hidráulicas de interés general mediante Real Decreto:

a) Las obras hidráulicas contempladas en el apartado 1 en las que no concurren las circunstancias en él previstas, a solicitud de la Comunidad Autónoma en cuyo territorio se ubiquen, cuando por sus dimensiones o coste económico tengan una relación estratégica en la gestión integral de la cuenca hidrográfica.

b) Las obras necesarias para la ejecución de planes nacionales, distintos de los hidrológicos, pero que guarden relación con ellos, siempre que el mismo plan atribuya la responsabilidad de las obras a la Administración General del Estado, a solicitud de la Comunidad Autónoma en cuyo territorio se ubique.

4. La declaración como obras hidráulicas de interés general de las infraestructuras necesarias para las transferencias de recursos, a que se refiere el párrafo c), apartado 1 del [artículo 45](#) de la presente Ley, sólo podrá realizarse por la norma legal que apruebe o modifique el Plan Hidrológico Nacional.

5. Con carácter previo a la declaración del interés general de una obra hidráulica, deberá elaborarse un informe que justifique su viabilidad económica, técnica, social y ambiental, incluyendo un estudio específico sobre la recuperación de los costes. Se elaborará el mismo informe con carácter previo a la ejecución de las obras de interés general previstas en los apartados 1, 2 y 3.

En ambos supuestos, los informes deberán ser revisados cada seis años en el caso de que las obras no se hubieran llevado a cabo. Los informes y sus revisiones periódicas se harán públicos.



Notas de vigencia

Ap. 5 añadido por [disp. final 1.5](#) de [Ley 11/2005, de 22 junio RCL\2005\1292](#).

TÍTULO IV.

De la utilización del dominio público hidráulico

CAPÍTULO I.

Servidumbres legales

Artículo 47.

Obligaciones de los predios inferiores

1. Los predios inferiores están sujetos a recibir las aguas que naturalmente y sin obra del hombre desciendan

de los predios superiores, así como la tierra o piedra que arrastren en su curso. Ni el dueño del predio inferior puede hacer obras que impidan esta servidumbre ni el del superior obras que la agraven.

2. Si las aguas fueran producto de alumbramiento, sobrantes de otros aprovechamientos o se hubiese alterado de modo artificial su calidad espontánea, el dueño del predio inferior podrá oponerse a su recepción, con derecho a exigir resarcimiento de daños y perjuicios, de no existir la correspondiente servidumbre.

Artículo 48.

Régimen jurídico de la servidumbre de acueducto

1. Los organismos de cuenca podrán imponer, con arreglo a lo dispuesto en el [Código Civil](#) y en el Reglamento de esta Ley, la servidumbre forzosa de acueducto, si el aprovechamiento del recurso o su evacuación lo exigiera.

2. Con arreglo a las mismas normas, los organismos de cuenca podrán imponer las servidumbres de saca de agua y abrevadero, de estribo de presa y de parada o partididor, así como las de paso, cuando se trate de garantizar el acceso o facilitar el mismo a zona de dominio público de los cauces, para usos determinados, incluyendo los deportivos y recreativos, y, en general, cuantas servidumbres estén previstas en el Código Civil.

3. El expediente de constitución de servidumbre deberá reducir, en lo posible, el gravamen que la misma implique sobre el predio sirviente.

4. La variación de las circunstancias que dieron origen a la constitución de una servidumbre dará lugar, a instancia de parte, al correspondiente expediente de revisión, que seguirá los mismos trámites reglamentarios que los previstos en el de constitución.

5. El beneficiario de una servidumbre forzosa deberá indemnizar los daños y perjuicios ocasionados al predio sirviente de conformidad con la legislación vigente.

Artículo 49.

Titularidad de los elementos de la servidumbre

En toda acequia o acueducto, el cauce, los cajeros y las márgenes serán considerados como parte integrante de la heredad o edificio a que vayan destinadas las aguas o, en caso de evacuación, de los que procedieran.

CAPÍTULO II.

De los usos comunes y privativos

Artículo 50.

Usos comunes

1. Todos pueden, sin necesidad de autorización administrativa y de conformidad con lo que dispongan las Leyes y Reglamentos, usar de las aguas superficiales, mientras discurren por sus cauces naturales, para beber, bañarse y otros usos domésticos, así como para abrevar el ganado.

2. Estos usos comunes habrán de llevarse a cabo de forma que no se produzca una alteración de la calidad y caudal de las aguas. Cuando se trate de aguas que circulen por cauces artificiales, tendrán, además, las limitaciones derivadas de la protección del acueducto. En ningún caso, las aguas podrán ser desviadas de sus cauces o lechos, debiendo respetarse el régimen normal de aprovechamiento.

3. La protección, utilización y explotación de los recursos pesqueros en aguas continentales, así como la repoblación acuícola y piscícola, se regulará por la legislación general del medio ambiente y, en su caso, por su legislación específica.

4. La Ley no ampara el abuso del derecho en la utilización de las aguas ni el desperdicio o mal uso de las mismas, cualquiera que fuese el título que se alegare.

Artículo 51.

Usos comunes especiales sujetos a autorización

Requerirán autorización administrativa previa los siguientes usos comunes especiales:

- a) La navegación y flotación.
- b) El establecimiento de barcas de paso y sus embarcaderos.
- c) Cualquier otro uso, no incluido en el artículo anterior, que no excluya la utilización del recurso por terceros.

Artículo 52.

Formas de adquirir el derecho al uso privativo

1. El derecho al uso privativo, sea o no consuntivo, del dominio público hidráulico se adquiere por disposición legal o por concesión administrativa.
2. No podrá adquirirse por prescripción el derecho al uso privativo del dominio público hidráulico.

Artículo 53.

Extinción del derecho al uso privativo

1. El derecho al uso privativo de las aguas, cualquiera que sea el título de su adquisición, se extingue:
 - a) Por término del plazo de su concesión.
 - b) Por caducidad de la concesión en los términos previstos en el [artículo 66](#).
 - c) Por expropiación forzosa.
 - d) Por renuncia expresa del concesionario.
2. La declaración de la extinción del derecho al uso privativo del agua requerirá la previa audiencia de los titulares del mismo.
3. Cuando el destino dado a las aguas concedidas fuese el riego o el abastecimiento de población, el titular de la concesión podrá obtener una nueva con el mismo uso y destino para las aguas, debiendo formular la solicitud en el trámite de audiencia previa en el expediente de declaración de extinción o durante los últimos cinco años de la vigencia de aquélla.

En caso de producirse la solicitud, y siempre que a ello no se opusiere el Plan Hidrológico Nacional, el organismo de cuenca tramitará el expediente excluyendo el trámite de proyectos en competencia.
4. Al extinguirse el derecho concesional, revertirán a la Administración competente gratuitamente y libres de cargas cuantas obras hubieran sido construidas dentro del dominio público hidráulico para la explotación del aprovechamiento, sin perjuicio del cumplimiento de las condiciones estipuladas en el documento concesional.
5. Los derechos adquiridos por disposición legal se perderán según lo establecido en la norma que los regule o, en su defecto, por disposición normativa del mismo rango.
6. La vigencia de los contratos de cesión de derechos de uso del agua a que se refiere el [artículo 67](#) será la establecida por las partes en dichos contratos. En todo caso, la extinción del derecho al uso privativo del cedente implicará automáticamente la resolución del contrato de cesión.

Artículo 54.

Usos privativos por disposición legal

1. El propietario de una finca puede aprovechar las aguas pluviales que discurran por ella y las estancadas, dentro de sus linderos, sin más limitaciones que las establecidas en la presente Ley y las que se deriven del respeto a los derechos de tercero y de la prohibición del abuso del derecho.

2. En las condiciones que reglamentariamente se establezcan, se podrán utilizar en un predio aguas procedentes de manantiales situados en su interior y aprovechar en él aguas subterráneas, cuando el volumen total anual no sobrepase los 7.000 metros cúbicos. En los acuíferos que hayan sido declarados como sobreexplotados, o en riesgo de estarlo, no podrán realizarse nuevas obras de las amparadas por este apartado sin la correspondiente autorización.



Notas de vigencia

Ap. 2 no es aplicable en el ámbito de la Comunidad Autónoma de las Illes Balears por [art. 22.1](#) de [Ley 10/2003, de 22 diciembre LIB\2003\324](#).

Artículo 55.

Facultades del organismo de cuenca en relación con el aprovechamiento y control de los caudales concedidos

1. El organismo de cuenca, cuando así lo exija la disponibilidad del recurso, podrá fijar el régimen de explotación de los embalses establecidos en los ríos y de los acuíferos subterráneos, régimen al que habrá de adaptarse la utilización coordinada de los aprovechamientos existentes. Igualmente, podrá fijar el régimen de explotación conjunta de las aguas superficiales y de los acuíferos subterráneos.

2. Con carácter temporal, podrá también condicionar o limitar el uso del dominio público hidráulico para garantizar su explotación racional. Cuando por ello se ocasione una modificación de caudales que genere perjuicios a unos aprovechamientos en favor de otros, los titulares beneficiados deberán satisfacer la oportuna indemnización, correspondiendo al organismo de cuenca, en defecto de acuerdo entre las partes, la determinación de su cuantía.

3. Cuando existan caudales reservados o comprendidos en algún plan del Estado que no sean objeto de aprovechamiento inmediato, podrán otorgarse concesiones a precario que no consolidarán derecho alguno ni darán lugar a indemnización si el organismo de cuenca reduce los caudales o revoca las autorizaciones.

4. La Administración hidráulica determinará, con carácter general, los sistemas de control efectivo de los caudales de agua utilizados y de los vertidos al dominio público hidráulico que deban establecerse para garantizar el respeto a los derechos existentes, medir el volumen de agua realmente consumido o utilizado, permitir la correcta planificación y administración de los recursos y asegurar la calidad de las aguas. A tal efecto, los titulares de las concesiones administrativas de aguas y todos aquellos que por cualquier título tengan derecho a su uso privativo, estarán obligados a instalar y mantener los correspondientes sistemas de medición que garanticen información precisa sobre los caudales de agua en efecto consumidos o utilizados y, en su caso, retornados.

Asimismo, establecerá la forma de cómputo de los caudales efectivamente aprovechados cuando se trate de caudales sobrantes de otros aprovechamientos.

Las comunidades de usuarios podrán exigir también el establecimiento de análogos sistemas de medición a los comuneros o grupos de comuneros que se integran en ellas.

La obligación de instalar y mantener sistemas de medición es exigible también a quienes realicen cualquier tipo de vertidos en el dominio público hidráulico. Los sistemas de medición serán instalados en el punto que determine el organismo de cuenca, previa audiencia a los usuarios. Las comunidades de usuarios podrán solicitar la instalación de un único sistema de medición de caudales para los aprovechamientos conjuntos de usuarios interrelacionados. En el ámbito de las cuencas hidrográficas que excedan el ámbito territorial de una Comunidad Autónoma, las medidas previstas en el presente apartado se adoptarán por el Ministerio de Medio Ambiente.

5. Las empresas suministradoras de servicios energéticos a que hacen referencia la [Ley 34/1998](#) del Sector de Hidrocarburos y la [Ley 54/1997](#) del Sector Eléctrico, facilitarán la información que les sea solicitada por el Organismo de cuenca en el ejercicio de sus competencias, en relación con las potencias instaladas y los consumos de energía para extracción de aguas subterráneas.



Notas de vigencia

Ap. 4 modificado por [disp. final 1.6](#) de [Ley 11/2005, de 22 junio RCL\2005\1292](#).
Ap. 4 párr. 6º modificado por [art. 129.23](#) de [Ley 62/2003, de 30 diciembre RCL\2003\3093](#).

Ap. 5 añadido por [disp. adic. 19](#) de [Ley 53/2002, de 30 diciembre RCL\2002\3081](#).

Artículo 56.

Acuíferos sobreexplotados

1. El organismo de cuenca competente, oído el Consejo del Agua, podrá declarar que los recursos hidráulicos subterráneos de una zona están sobreexplotados o en riesgo de estarlo. En estas zonas el organismo de cuenca, de oficio o a propuesta de la comunidad de usuarios u órgano que la sustituya, conforme al apartado 2 del artículo 87, aprobará, en el plazo máximo de dos años desde la declaración, un plan de ordenación para la recuperación del acuífero o unidad hidrogeológica. Hasta la aprobación del plan, el organismo de cuenca podrá establecer las limitaciones de extracción que sean necesarias como medida preventiva y cautelar.

El referido plan ordenará el régimen de extracciones para lograr una explotación racional de los recursos y podrá establecer la sustitución de las captaciones individuales preexistentes por captaciones comunitarias, transformándose, en su caso, los títulos individuales con sus derechos inherentes, en uno colectivo que deberá ajustarse a lo dispuesto en el plan de ordenación.

2. Podrá determinar también perímetros dentro de los cuales no será posible el otorgamiento de nuevas concesiones de aguas subterráneas a menos que los titulares de las preexistentes estén constituidos en comunidades de usuarios, de acuerdo con lo dispuesto en el [capítulo IV del Título IV](#) de esta Ley.

3. Asimismo, a fin de proteger las aguas subterráneas frente a los riesgos de contaminación, el organismo de cuenca podrá determinar perímetros de protección del acuífero o unidad hidrogeológica en los que será necesaria autorización del organismo de cuenca para la realización de obras de infraestructura, extracción de áridos u otras actividades e instalaciones que puedan afectarlo.

4. Reglamentariamente se establecerá el procedimiento para la declaración de acuífero sobreexplotado y la determinación de los perímetros a que se refieren los apartados anteriores.

Artículo 57.

Aprovechamientos mineros

1. Los titulares de los aprovechamientos mineros previstos en la legislación de minas podrán utilizar las aguas que capten con motivo de las explotaciones, dedicándolas a finalidades exclusivamente mineras. A estos efectos, deberán solicitar la correspondiente concesión, tramitada conforme a lo previsto en esta Ley.

2. Si existieran aguas sobrantes, el titular del aprovechamiento minero las pondrá a disposición del organismo de cuenca, que determinará el destino de las mismas o las condiciones en que deba realizarse el desagüe, atendiendo especialmente a su calidad.

3. Cuando las aguas captadas en labores mineras afecten a otras concesiones, se estará a lo dispuesto al efecto en esta Ley.

Artículo 58.

Situaciones excepcionales

En circunstancias de sequías extraordinarias, de sobreexplotación grave de acuíferos, o en similares estados de necesidad, urgencia o concurrencia de situaciones anómalas o excepcionales, el Gobierno, mediante Decreto acordado en Consejo de Ministros, oído el organismo de cuenca, podrá adoptar, para la superación de dichas situaciones, las medidas que sean precisas en relación con la utilización del dominio público hidráulico, aun cuando hubiese sido objeto de concesión.

La aprobación de dichas medidas llevará implícita la declaración de utilidad pública de las obras, sondeos y estudios necesarios para desarrollarlos, a efectos de la ocupación temporal y expropiación forzosa de bienes y derechos, así como la de urgente necesidad de la ocupación.



Notas de desarrollo

Aplicado por [Real Decreto 233/2008, de 15 febrero RCL\2008\625](#). [ FEV 06-03-2008]

CAPÍTULO III.**De las autorizaciones y concesiones****SECCIÓN 1ª.****La concesión de aguas en general****Artículo 59.****Concesión administrativa**

1. Todo uso privativo de las aguas no incluido en el artículo 54 requiere concesión administrativa.
2. Las concesiones se otorgarán teniendo en cuenta la explotación racional conjunta de los recursos superficiales y subterráneos, sin que el título concesional garantice la disponibilidad de los caudales concedidos.
3. Si para la realización de las obras de una nueva concesión, fuese necesario modificar la toma o captación de otra u otras preexistentes, el organismo de cuenca podrá imponer, o proponer en su caso, la modificación, siendo los gastos y perjuicios que se ocasionen a cargo del peticionario.
4. Toda concesión se otorgará según las previsiones de los Planes Hidrológicos, con carácter temporal y plazo no superior a setenta y cinco años. Su otorgamiento será discrecional, pero toda resolución será motivada y adoptada en función del interés público. Las concesiones serán susceptibles de revisión con arreglo a lo establecido en el [artículo 65](#) de esta Ley.
5. No obstante lo dispuesto en el apartado 1, los órganos de la Administración Central o de las Comunidades Autónomas podrán acceder a la utilización de las aguas previa autorización especial extendida a su favor o del Patrimonio del Estado, sin perjuicio de terceros.
6. Cuando para la normal utilización de una concesión fuese absolutamente necesaria la realización de determinadas obras, cuyo coste no pueda ser amortizado dentro del tiempo que falta por transcurrir hasta el final del plazo de la concesión, éste podrá prorrogarse por el tiempo preciso para que las obras puedan amortizarse, con un límite máximo de diez años y por una sola vez, siempre que dichas obras no se opongan al Plan Hidrológico correspondiente y se acrediten por el concesionario los perjuicios que se le irrogarían en caso contrario.
7. Los caudales ecológicos o demandas ambientales no tendrán el carácter de uso a efectos de lo previsto en este artículo y siguientes, debiendo considerarse como una restricción que se impone con carácter general a los sistemas de explotación. En todo caso, se aplicará también a los caudales medioambientales la regla sobre supremacía del uso para abastecimiento de poblaciones recogida en el párrafo final del apartado 3 del [artículo 60](#). Los caudales ecológicos se fijarán en los Planes Hidrológicos de cuenca. Para su establecimiento, los organismos de cuenca realizarán estudios específicos para cada tramo de río.
8. El otorgamiento de una concesión no exime al concesionario de la obtención de cualquier otro tipo de autorización o licencia que conforme a otras leyes se exija a su actividad o instalaciones.

Artículo 60.**Orden de preferencia de usos**

1. En las concesiones se observará, a efectos de su otorgamiento, el orden de preferencia que se establezca en el Plan Hidrológico de la cuenca correspondiente, teniendo en cuenta las exigencias para la protección y conservación del recurso y su entorno.
2. Toda concesión está sujeta a expropiación forzosa, de conformidad con lo dispuesto en la legislación general sobre la materia, a favor de otro aprovechamiento que le preceda según el orden de preferencia establecido en el Plan Hidrológico de cuenca.
3. A falta de dicho orden de preferencia regirá con carácter general el siguiente:
 - 1º Abastecimiento de población, incluyendo en su dotación la necesaria para industrias de poco consumo de agua situadas en los núcleos de población y conectadas a la red municipal.

- 2º Regadíos y usos agrarios.
- 3º Usos industriales para producción de energía eléctrica.
- 4º Otros usos industriales no incluidos en los apartados anteriores.
- 5º Acuicultura.
- 6º Usos recreativos.
- 7º Navegación y transporte acuático.
- 8º Otros aprovechamientos.

El orden de prioridades que pudiere establecerse específicamente en los Planes Hidrológicos de cuenca, deberá respetar en todo caso la supremacía del uso consignado en el apartado 1º de la precedente enumeración.

4. Dentro de cada clase, en caso de incompatibilidad de usos, serán preferidas aquellas de mayor utilidad pública o general, o aquellas que introduzcan mejoras técnicas que redunden en un menor consumo de agua o en el mantenimiento o mejora de su calidad.

Artículo 61.

Condiciones generales de las concesiones

1. Toda concesión se entenderá hecha sin perjuicio de tercero.
2. El agua que se conceda quedará adscrita a los usos indicados en el título concesional, sin que pueda ser aplicada a otros distintos, ni a terrenos diferentes si se tratase de riegos, con la excepción de lo previsto en el [artículo 67](#).
3. No obstante, la Administración concedente podrá imponer la sustitución de la totalidad o de parte de los caudales concesionales por otros de distinto origen, con el fin de racionalizar el aprovechamiento del recurso.

La Administración responderá únicamente de los gastos inherentes a la obra de sustitución, pudiendo repercutir estos gastos sobre los beneficiarios.
4. Cuando el destino de las aguas fuese el riego, el titular de la concesión deberá serlo también de las tierras a las que el agua vaya destinada, sin perjuicio de las concesiones otorgadas a las comunidades de usuarios y de lo que se establece en el artículo siguiente. La concesión para riego podrá prever la aplicación del agua a distintas superficies alternativa o sucesivamente o prever un perímetro máximo de superficie dentro del cual el concesionario podrá regar unas superficies u otras.
5. El organismo de cuenca podrá otorgar concesiones colectivas para riego a una pluralidad de titulares de tierras que se integren mediante convenio en una agrupación de regantes, de acuerdo con lo dispuesto en el apartado 5 del [artículo 81](#). En este supuesto, el otorgamiento del nuevo título concesional llevará implícita la caducidad de las concesiones para riego preexistentes de las que sean titulares los miembros de la agrupación de regantes en las superficies objeto del convenio.

Artículo 62.

Concesiones para riego en régimen de servicio público

1. Podrán otorgarse concesiones de aguas para riego, en régimen de servicio público, a empresas o particulares, aunque no ostenten la titularidad de las tierras eventualmente beneficiarias del riego, siempre que el peticionario acredite previamente que cuenta con la conformidad de los titulares que reunieran la mitad de la superficie de dichas tierras.
2. En este supuesto, la Administración concedente aprobará los valores máximos y mínimos de las tarifas de riego, que habrán de incorporar las cuotas de amortización de las obras.
3. El titular de una concesión para riego en régimen de servicio público, no podrá beneficiarse de lo previsto

en el [artículo 55.3](#) , correspondiendo a los titulares de la superficie regada el derecho a instar una nueva concesión, en los términos de dicho apartado.

4. Las obras e instalaciones que no hayan revertido a la Administración competente pasarán, en su caso, a la titularidad del nuevo concesionario.

Artículo 63.

Transmisión de aprovechamientos

La transmisión total o parcial de los aprovechamientos de agua que impliquen un servicio público o la constitución de gravámenes sobre los mismos requerirá autorización administrativa previa.

En los demás casos sólo será necesario acreditar de modo fehaciente, en el plazo y forma que reglamentariamente se establezca, la transferencia o la constitución del gravamen.

Artículo 64.

Modificación de las características de la concesión

Toda modificación de las características de una concesión requerirá previa autorización administrativa del mismo órgano otorgante.

Artículo 65.

Revisión de las concesiones

1. Las concesiones podrán ser revisadas:

- a) Cuando de forma comprobada se hayan modificado los supuestos determinantes de su otorgamiento.
- b) En casos de fuerza mayor, a petición del concesionario.
- c) Cuando lo exija su adecuación a los Planes Hidrológicos.

2. Asimismo, las concesiones para el abastecimiento de poblaciones y regadíos podrán revisarse en los supuestos en los que se acredite que el objeto de la concesión puede cumplirse con una menor dotación o una mejora de la técnica de utilización del recurso, que contribuya a un ahorro del mismo.

A estos efectos, las Confederaciones Hidrográficas realizarán auditorías y controles de las concesiones, a fin de comprobar la eficiencia de la gestión y utilización de los recursos hídricos objeto de la concesión.

3. Sólo en el caso señalado en el párrafo c) del apartado 1, el concesionario perjudicado tendrá derecho a indemnización, de conformidad con lo dispuesto en la legislación general de expropiación forzosa.

4. La modificación de las condiciones concesionales en los supuestos del apartado 2 no otorgará al concesionario derecho a compensación económica alguna. Sin perjuicio de ello, reglamentariamente podrán establecerse ayudas a favor de los concesionarios para ajustar sus instalaciones a las nuevas condiciones concesionales.

Artículo 66.

Caducidad de las concesiones

1. Las concesiones podrán declararse caducadas por incumplimiento de cualquiera de condiciones esenciales o plazos en ella previstos.

2. Asimismo el derecho al uso privativo de las aguas, cualquiera que sea el título de su adquisición, podrá declararse caducado por la interrupción permanente de la explotación durante tres años consecutivos siempre que aquélla sea imputable al titular.

SECCIÓN 2ª.

Cesión de derechos al uso privativo de las aguas

Artículo 67.

Del contrato de cesión de derechos

1. Los concesionarios o titulares de algún derecho al uso privativo de las aguas podrán ceder con carácter temporal a otro concesionario o titular de derecho de igual o mayor rango según el orden de preferencia establecido en el Plan Hidrológico de la cuenca correspondiente o, en su defecto, en el [artículo 60](#) de la presente Ley, previa autorización administrativa, la totalidad o parte de los derechos de uso que les correspondan.

Los concesionarios o titulares de derechos de usos privativos de carácter no consuntivo no podrán ceder sus derechos para usos que no tengan tal consideración.

2. Cuando razones de interés general lo justifiquen, el Ministro de Medio Ambiente podrá autorizar expresamente, con carácter temporal y excepcional, cesiones de derechos de uso del agua que no respeten las normas sobre prelación de usos a que se refiere el apartado 1 de este artículo.

3. Los adquirentes de los derechos dimanantes de la cesión se subrogarán en las obligaciones que correspondan al cedente ante el Organismo de cuenca respecto al uso del agua.

4. El incumplimiento de los requisitos establecidos en esta sección será causa para acordar la caducidad del derecho concesional del cedente.

Artículo 68.

Formalización, autorización y registro del contrato de cesión

1. Los contratos de cesión deberán ser formalizados por escrito y puestos en conocimiento del Organismo de cuenca y de las comunidades de usuarios a las que pertenezcan el cedente y el cesionario mediante el traslado de la copia del contrato, en el plazo de quince días desde su firma. En el caso de cesiones entre usuarios de agua para riego, deberá constar en el contrato la identificación expresa de los predios que el cedente renuncia a regar o se compromete a regar con menos dotación durante la vigencia del contrato, así como la de los predios que regará el adquirente con el caudal cedido.

2. Se entenderán autorizados, sin que hasta entonces produzcan efectos entre las partes, en el plazo de un mes a contar desde la notificación efectuada al Organismo de cuenca, si éste no formula oposición cuando se trate de cesiones entre miembros de la misma comunidad de usuarios, y en el plazo de dos meses en el resto de los casos. Cuando la cesión de derechos se refiera a una concesión para regadíos y usos agrarios, el Organismo de cuenca dará traslado de la copia del contrato a la correspondiente Comunidad Autónoma y al Ministerio de Agricultura, Pesca y Alimentación, para que emitan informe previo en el ámbito de sus respectivas competencias en el plazo de diez días.

3. El Organismo de cuenca podrá no autorizar la cesión de derechos de uso del agua, mediante resolución motivada, dictada y notificada en el plazo señalado, si la misma afecta negativamente al régimen de explotación de los recursos en la cuenca, a los derechos de terceros, a los caudales medioambientales, al estado o conservación de los ecosistemas acuáticos o si incumple algunos de los requisitos señalados en la presente sección, sin que ello dé lugar a derecho a indemnización alguna por parte de los afectados. También podrá ejercer en ese plazo un derecho de adquisición preferente del aprovechamiento de los caudales a ceder, rescatando los caudales de todo uso privativo.

4. Los Organismos de cuenca inscribirán los contratos de cesión de derechos de uso del agua en el Registro de Aguas al que se refiere el [artículo 80](#), en la forma que se determine reglamentariamente. Posteriormente, podrán inscribirse, además, en el Registro de la Propiedad, en los folios abiertos a las concesiones administrativas afectadas.

5. Las competencias de la Administración hidráulica a las que se refiere la presente sección serán ejecutadas en las cuencas intracomunitarias por la Administración hidráulica de la correspondiente Comunidad Autónoma.

Artículo 69.

Objeto del contrato de cesión

1. El volumen anual susceptible de cesión en ningún caso podrá superar al realmente utilizado por el cedente. Reglamentariamente se establecerán las normas para el cálculo de dicho volumen anual, tomando como referencia el valor medio del caudal realmente utilizado durante la serie de años que se determinen, corregido, en su caso, conforme a la dotación objetivo que fije el Plan Hidrológico de cuenca y el buen uso del agua, sin que en ningún caso pueda cederse un caudal superior al concedido.

2. Los caudales que sean objeto de cesión se computarán como de uso efectivo de la concesión a los efectos de evitar la posible caducidad del título concesional del cedente.

3. La cesión de derechos de uso del agua podrá conllevar una compensación económica que se fijará de mutuo acuerdo entre los contratantes y deberá explicitarse en el contrato. Reglamentariamente podrá establecerse el importe máximo de dicha compensación.

Artículo 70.

Instalaciones e infraestructuras hidráulicas necesarias

1. Cuando la realización material de las cesiones acordadas requiera el empleo de instalaciones o infraestructuras hidráulicas de las que fuesen titulares terceros, su uso se establecerá por libre acuerdo entre las partes.

2. En el caso de que las instalaciones o infraestructuras hidráulicas necesarias sean de titularidad del Organismo de cuenca, o bien tenga éste encomendada su explotación, los contratantes deberán solicitar, a la vez que dan traslado de la copia del contrato para su autorización, la determinación del régimen de utilización de dichas instalaciones o infraestructuras, así como la fijación de las exacciones económicas que correspondan de acuerdo con la legislación vigente.

3. Si para la realización material de las cesiones acordadas fuese necesario construir nuevas instalaciones o infraestructuras hidráulicas, los contratantes deberán presentar, a la vez que solicitan la autorización, el documento técnico que defina adecuadamente dichas obras e instalaciones. Cuando las aguas cedidas se vayan a destinar al abastecimiento de poblaciones, se presentará también informe de la autoridad sanitaria sobre la idoneidad del agua para dicho uso.

4. La autorización del contrato de cesión no implicará por sí misma la autorización para el uso o construcción de infraestructuras a que se refiere este artículo.

La resolución del Organismo de cuenca sobre el uso o construcción de infraestructuras a que se refiere el párrafo anterior será independiente de la decisión que adopte sobre la autorización o no del contrato de cesión, y no se aplicarán a la misma los plazos a que se refiere el [artículo 68](#) apartado 2.

Artículo 71.

Centros de intercambio de derechos

1. En las situaciones reguladas en los [artículos 55](#) , [56](#) y [58](#) de la presente Ley, y en aquellas otras que reglamentariamente se determinen por concurrir causas análogas, se podrán constituir centros de intercambio de derechos de uso del agua mediante Acuerdo del Consejo de Ministros, a propuesta del Ministro de Medio Ambiente. En este caso, los Organismos de cuenca quedarán autorizados para realizar ofertas públicas de adquisición de derechos de uso del agua para posteriormente cederlos a otros usuarios mediante el precio que el propio Organismo oferte. La contabilidad y registro de las operaciones que se realicen al amparo de este precepto se llevarán separadamente respecto al resto de actos en que puedan intervenir los Organismos de cuenca.

2. Las Comunidades Autónomas podrán instar a los Organismos de cuenca a realizar las adquisiciones a que se refiere el apartado anterior para atender fines concretos de interés autonómico en el ámbito de sus competencias.

3. Las adquisiciones y enajenaciones del derecho al uso del agua que se realicen conforme a este artículo deberán respetar los principios de publicidad y libre concurrencia y se llevarán a cabo conforme al procedimiento y los criterios de selección que reglamentariamente se determinen.



Notas de desarrollo

Aplicado por [Decreto 50/2003, de 9 mayo LIB\2003\138](#). [ FEV 05-06-2005] [FEV 05-06-2005]

Artículo 72.

Infraestructuras de conexión intercuenas

Sólo se podrán usar infraestructuras que interconecten territorios de distintos Planes Hidrológicos de cuenca para transacciones reguladas en esta sección si el Plan Hidrológico Nacional o las leyes singulares reguladoras de cada trasvase así lo han previsto. En este caso, la competencia para autorizar el uso de estas infraestructuras y el contrato de cesión corresponderá al Ministerio de Medio Ambiente, entendiéndose desestimadas las solicitudes de cesión una vez transcurridos los plazos previstos sin haberse notificado resolución administrativa.



Notas de vigencia

Inciso primero queda sin efecto en lo referente a la utilización de las infraestructuras de conexión intercuenas y los contratos de cesión de derechos al aprovechamiento de agua por [disp. final 2](#) de [Real Decreto-ley 15/2005, de 16 diciembre RCL\2005\2446](#).

SECCIÓN 3ª.

Alumbramiento y utilización de aguas subterráneas

Artículo 73.

Preferencia para el otorgamiento de autorizaciones de investigación de aguas subterráneas

Los propietarios de los terrenos afectados por las peticiones de investigación de aguas subterráneas gozarán de preferencia para el otorgamiento de la autorización dentro del mismo orden de prelación a que se refiere el artículo 60.

Artículo 74.

Autorizaciones para investigación de aguas subterráneas

1. El Organismo de cuenca podrá otorgar autorizaciones para investigación de aguas subterráneas, con el fin de determinar la existencia de caudales aprovechables, previo el trámite de competencia entre los proyectos de investigación concurrentes que pudieran presentarse.
2. El plazo de la autorización no podrá exceder de dos años y su otorgamiento llevará implícita la declaración de utilidad pública a efectos de la ocupación temporal de los terrenos necesarios para la realización de las labores.
3. Si la investigación fuera favorable, el interesado deberá, en un plazo de seis meses, formalizar la petición de concesión, que se tramitará sin competencia de proyectos.

Artículo 75.

Determinación del lugar de emplazamiento de las instalaciones

Cuando el concesionario no sea propietario del terreno en que se realice la captación y el aprovechamiento hubiese sido declarado de utilidad pública, el Organismo de cuenca determinará el lugar de emplazamiento de las instalaciones, con el fin de que sean mínimos los posibles perjuicios, cuya indemnización se fijará con arreglo a la legislación de expropiación forzosa.

Artículo 76.

Afección a captaciones anteriores

A falta de Plan Hidrológico de cuenca, o de definición suficiente en el mismo, la Administración concedente considerará para el otorgamiento de concesiones de aguas subterráneas su posible afección a captaciones anteriores legalizadas, debiendo, en todo caso, el titular de la nueva concesión indemnizar los perjuicios que pudieran causarse a los aprovechamientos preexistentes, como consecuencia del acondicionamiento de las

obras e instalaciones que sea necesario efectuar para asegurar la disponibilidad de los caudales anteriormente explotados.



Notas de vigencia

Ap. 6 e) revisado en ámbito de las Illes Balears por [art. 51.4](#) de [Ley 13/2005, de 27 diciembre LIB\2005\427](#)
Téngase en cuenta que, para el ámbito de la Illes Balears, se modifica la redacción de la letra e) del ap. 6.

SECCIÓN 4ª.

Otras autorizaciones y concesiones

Artículo 77.

Aprovechamiento de los cauces o bienes situados en ellos

1. La utilización o aprovechamiento por los particulares de los cauces o de los bienes situados en ellos requerirá la previa concesión o autorización administrativa.

2. En el otorgamiento de concesiones o autorizaciones para aprovechamientos de áridos, pastos y vegetación arbórea o arbustiva, establecimiento de puentes o pasarelas, embarcaderos e instalaciones para baños públicos, se considerará la posible incidencia ecológica desfavorable, debiendo exigirse las adecuadas garantías para la restitución del medio.

3. La incoación de los expedientes sobre aprovechamientos de áridos se notificará a los órganos responsables del dominio público marítimo terrestre de la misma cuenca para que éstos puedan optar por su uso en la regeneración del litoral que siempre será preferente sobre cualquier otro posible uso privativo.

Artículo 78.

Navegación recreativa en embalses

Las autorizaciones para navegación recreativa en embalses se condicionarán atendiendo a los usos previstos para las aguas almacenadas, protegiendo su calidad y limitando el acceso a las zonas de derivación o desagüe según reglamentariamente se especifique.

SECCIÓN 5ª.

Procedimiento

Artículo 79.

Procedimiento para otorgar concesiones y autorizaciones

1. La duración de las concesiones y autorizaciones, los supuestos y requisitos para su declaración de utilidad pública, así como el procedimiento para su tramitación serán establecidos reglamentariamente.

2. El procedimiento ordinario de otorgamiento de concesiones se ajustará a los principios de publicidad y tramitación en competencia, prefiriéndose, en igualdad de condiciones, aquéllos que proyecten la más racional utilización del agua y una mejor protección de su entorno. El principio de competencia podrá eliminarse cuando se trate de abastecimiento de agua a poblaciones.

3. Para las concesiones de escasa importancia por su cuantía, incluidas las destinadas a aprovechamientos hidroeléctricos de pequeña potencia, se establecerán reglamentariamente procedimientos simplificados acordes con sus características.

4. En el caso de concesiones y autorizaciones en materia de regadíos u otros usos agrarios, será preceptivo un informe de la correspondiente Comunidad Autónoma y del Ministerio de Agricultura, Pesca y Alimentación en relación con las materias propias de su competencia, y en especial, respecto a su posible afección a los planes de actuación existentes.

SECCIÓN 6ª.

Registro de aguas

Artículo 80.

Características del Registro de Aguas

1. Los Organismos de cuenca llevarán un Registro de Aguas en el que se inscribirán de oficio las concesiones de agua, así como los cambios autorizados que se produzcan en su titularidad o en sus características. La organización y normas de funcionamiento del Registro de Aguas se fijarán por vía reglamentaria.
2. El Registro de Aguas tendrá carácter público, pudiendo interesarse del Organismo de cuenca las oportunas certificaciones sobre su contenido.
3. Los titulares de concesiones de aguas inscritas en el Registro correspondiente podrán interesar la intervención del Organismo de cuenca competente en defensa de sus derechos, de acuerdo con el contenido de la concesión y de lo establecido en la legislación en materia de aguas.
4. La inscripción registral será medio de prueba de la existencia y situación de la concesión.

CAPÍTULO IV.

De las comunidades de usuarios

Artículo 81.

Obligación de constituir comunidades de usuarios

1. Los usuarios del agua y otros bienes del dominio público hidráulico de una misma toma o concesión deberán constituirse en comunidades de usuarios. Cuando el destino dado a las aguas fuese principalmente el riego, se denominarán comunidades de regantes; en otro caso, las comunidades recibirán el calificativo que caracterice el destino del aprovechamiento colectivo.

Los estatutos u ordenanzas se redactarán y aprobarán por los propios usuarios, y deberán ser sometidos, para su aprobación administrativa, al Organismo de cuenca.

Los estatutos u ordenanzas regularán la organización de las comunidades de usuarios, así como la explotación en régimen de autonomía interna de los bienes hidráulicos inherentes al aprovechamiento.

El Organismo de cuenca no podrá denegar la aprobación de los estatutos y ordenanzas, ni introducir variantes en ellos, sin previo dictamen del Consejo de Estado.

2. Las comunidades de usuarios de aguas superficiales o subterráneas, cuya utilización afecte a intereses que les sean comunes, podrán formar una comunidad general para la defensa de sus derechos y conservación y fomento de dichos intereses.

3. Del mismo modo, los usuarios individuales y las comunidades de usuarios, podrán formar por convenio una junta central de usuarios con la finalidad de proteger sus derechos e intereses frente a terceros y ordenar y vigilar el uso coordinado de sus propios aprovechamientos.

4. El Organismo de cuenca podrá imponer, cuando el interés general lo exija, la constitución de los distintos tipos de comunidades y juntas centrales de usuarios.

5. Cuando la modalidad o las circunstancias y características del aprovechamiento lo aconsejen, o cuando el número de partícipes sea reducido, el régimen de comunidad podrá ser sustituido por el que se establezca en convenios específicos, que deberán ser aprobados por el Organismo de cuenca.

Artículo 82.

Naturaleza y régimen jurídico de las comunidades de usuarios

1. Las comunidades de usuarios tienen el carácter de corporaciones de derecho público, adscritas al

Organismo de cuenca, que velará por el cumplimiento de sus estatutos u ordenanzas y por el buen orden del aprovechamiento. Actuarán conforme a los procedimientos establecidos en la presente Ley, en sus reglamentos y en sus estatutos y ordenanzas, de acuerdo con lo previsto en la [Ley 30/1992, de 26 de noviembre](#), de Régimen Jurídico de las Administraciones Públicas y del Procedimiento Administrativo Común.

2. Los estatutos y ordenanzas de las comunidades de usuarios incluirán la finalidad y el ámbito territorial de la utilización de los bienes del dominio público hidráulico, regularán la participación y representación obligatoria, en relación con sus respectivos intereses, de los titulares actuales y sucesivos de bienes y servicios y de los participantes en el uso del agua; y obligarán a que todos los titulares contribuyan a satisfacer en equitativa proporción los gastos comunes de explotación, conservación, reparación y mejora, así como los cánones y tarifas que correspondan. Los estatutos y ordenanzas de las comunidades, en cuanto acordados por su junta general, establecerán las previsiones correspondientes a las infracciones y sanciones que puedan ser impuestas por el jurado de acuerdo con la costumbre y el procedimiento propios de los mismos, garantizando los derechos de audiencia y defensa de los afectados.

3. Las comunidades generales y las juntas centrales de usuarios se compondrán de representantes de los usuarios interesados. Sus ordenanzas y reglamentos deberán ser aprobados por el Organismo de cuenca.

4. Las comunidades de usuarios que carezcan de ordenanzas vendrán obligadas a presentarlas para su aprobación en el plazo que reglamentariamente se establezca. En caso de incumplimiento, el Organismo de cuenca podrá establecer las que considere procedentes previo dictamen del Consejo de Estado.

Artículo 83.

Facultades de las comunidades de usuarios

1. Las comunidades de usuarios podrán ejecutar por sí mismas y con cargo al usuario, los acuerdos incumplidos que impongan una obligación de hacer. El coste de la ejecución subsidiaria será exigible por la vía administrativa de apremio. Quedarán exceptuadas del régimen anterior aquellas obligaciones que revistan un carácter personalísimo.

2. Las comunidades de usuarios serán beneficiarias de la expropiación forzosa y de la imposición de las servidumbres que exijan sus aprovechamientos y el cumplimiento de sus fines.

3. Las comunidades de usuarios vendrán obligadas a realizar las obras e instalaciones que la Administración les ordene, a fin de evitar el mal uso del agua o el deterioro del dominio público hidráulico, pudiendo el Organismo de cuenca competente suspender la utilización del agua hasta que aquéllas se realicen.

4. Las deudas a la comunidad de usuarios por gasto de conservación, limpieza o mejoras, así como cualquier otra motivada por la administración y distribución de las aguas, gravarán la finca o industria en cuyo favor se realizaron, pudiendo la comunidad de usuarios exigir su importe por la vía administrativa de apremio, y prohibir el uso del agua mientras no se satisfagan, aun cuando la finca o industria hubiese cambiado de dueño. El mismo criterio se seguirá cuando la deuda provenga de multas e indemnizaciones impuestas por los tribunales o jurados de riego.

Artículo 84.

Órganos de las comunidades de usuarios

1. Toda comunidad de usuarios tendrá una junta general o asamblea, una junta de gobierno y uno o varios jurados.

2. La Junta general, constituida por todos los usuarios de la comunidad, es el órgano soberano de la misma, correspondiéndole todas las facultades no atribuidas específicamente a algún otro órgano.

3. La junta de gobierno, elegida por la junta general, es la encargada de la ejecución de las ordenanzas y de los acuerdos propios y de los adoptados por la junta general.

4. Serán atribuciones de la junta de gobierno:

a) Vigilar y gestionar los intereses de la Comunidad, promover su desarrollo y defender sus derechos.

b) Dictar las disposiciones convenientes para la mejor distribución de las aguas, respetando los derechos

adquiridos y las costumbres locales.

c) Someter a la aprobación de la junta la modificación de las ordenanzas o cualquier otra propuesta que estime oportuno.

d) Ejecutar en el ámbito de sus competencias las funciones que le sean atribuidas por las leyes o que puedan asumir en virtud de los convenios que suscriban con el Organismo de cuenca.

5. Los acuerdos de la junta general y de la junta de gobierno, en el ámbito de sus competencias, serán ejecutivos, en la forma y con los requisitos establecidos en la Ley de Régimen Jurídico de las Administraciones Públicas y del Procedimiento Administrativo Común, sin perjuicio de su posible impugnación en alzada ante el Organismo de la cuenca.

6. Al jurado corresponde conocer las cuestiones de hecho que se susciten entre los usuarios de la comunidad en el ámbito de las ordenanzas e imponer a los infractores las sanciones reglamentarias, así como fijar las indemnizaciones que puedan derivarse de la infracción.

Los procedimientos serán públicos y verbales en la forma que determine la costumbre y el reglamento. Sus fallos serán ejecutivos.

Artículo 85.

Pervivencia de organizaciones tradicionales

Los aprovechamientos colectivos, que hasta ahora hayan tenido un régimen consignado en ordenanzas debidamente aprobadas, continuarán sujetos a las mismas mientras los usuarios no decidan su modificación de acuerdo con ellas.

Del mismo modo, allí donde existan jurados o tribunales de riego, cualquiera que sea su denominación peculiar, continuarán con su organización tradicional.

Artículo 86.

Titularidad de las obras que integran el aprovechamiento

La titularidad de las obras que son parte integrante del aprovechamiento de la comunidad de usuarios quedará definida en el propio título que faculte para su construcción y utilización.

Artículo 87.

Comunidades de usuarios de unidades hidrogeológicas y de acuíferos

1. Los usuarios de una misma unidad hidrogeológica o de un mismo acuífero estarán obligados, a requerimiento del Organismo de cuenca, a constituir una comunidad de usuarios, correspondiendo a dicho Organismo, a instancia de parte o de oficio, determinar sus límites y establecer el sistema de utilización conjunta de las aguas.

2. En los acuíferos declarados sobreexplotados o en riesgo de estarlo en aplicación del apartado 1 del [artículo 56](#) de esta Ley, será obligatoria la constitución de una comunidad de usuarios. Si transcurridos seis meses desde la fecha de la declaración de sobreexplotación no se hubiese constituido la comunidad de usuarios, el Organismo de cuenca la constituirá de oficio, o encomendará sus funciones con carácter temporal a un órgano representativo de los intereses concurrentes.

3. Los Organismos de cuenca podrán celebrar convenios con las comunidades de usuarios de aguas subterráneas, al objeto de establecer la colaboración de éstas en las funciones de control efectivo del régimen de explotación y respeto a los derechos sobre las aguas. En estos convenios podrá preverse, entre otras cosas, la sustitución de las captaciones de aguas subterráneas preexistentes por captaciones comunitarias, así como el apoyo económico y técnico del Organismo de cuenca a la comunidad de usuarios para el cumplimiento de los términos del convenio.

Artículo 88.

Comunidades de aprovechamiento conjunto de aguas superficiales y subterráneas

El Organismo de cuenca podrá obligar a la constitución de comunidades que tengan por objeto el aprovechamiento conjunto de aguas superficiales y subterráneas, cuando así lo aconseje la mejor utilización de los recursos de una misma zona.

Artículo 89.

Requisitos para el abastecimiento a varias poblaciones

1. El otorgamiento de las concesiones para abastecimiento a varias poblaciones estará condicionado a que las Corporaciones Locales estén constituidas a estos efectos en Mancomunidades, Consorcios u otras entidades semejantes, de acuerdo con la legislación por la que se rijan, o a que todas ellas reciban el agua a través de una misma empresa concesionaria.

2. Con independencia de su especial estatuto jurídico, el consorcio o Comunidad de que se trate elaborará las ordenanzas previstas en el [artículo 81](#).

Artículo 90.

Comunidades de usuarios de vertidos

Las entidades públicas, corporaciones o particulares que tengan necesidad de verter agua o productos residuales, podrán constituirse en comunidad para llevar a cabo el estudio, construcción, explotaciones y mejora de colectores, estaciones depuradoras y elementos comunes que les permitan efectuar el vertido en el lugar más idóneo y en las mejores condiciones técnicas y económicas, considerando la necesaria protección del entorno natural. El Organismo de cuenca podrá imponer justificadamente la constitución de esta clase de comunidades de usuarios.

Artículo 91.

Otras comunidades de usuarios. Normas de aplicación

Las disposiciones contenidas en los artículos anteriores podrán ser aplicadas a otros tipos de comunidades no mencionadas expresamente, y, entre ellas, a las de avenamiento o a las que se constituyan para la construcción, conservación y mejora de obras de defensa contra las aguas.

TÍTULO V.

De la protección del dominio público hidráulico y de la calidad de las aguas



Notas de vigencia

Rúbrica modificada por [art. 129.24](#) de [Ley 62/2003, de 30 diciembre RCL\2003\3093](#).

CAPÍTULO I.

Normas generales

Artículo 92.

Objetivos de la protección

Son objetivos de la protección de las aguas y del dominio público hidráulico:

a) Prevenir el deterioro, proteger y mejorar el estado de los ecosistemas acuáticos, así como de los ecosistemas terrestres y humedales que dependan de modo directo de los acuáticos en relación con sus necesidades de agua.

b) Promover el uso sostenible del agua protegiendo los recursos hídricos disponibles y garantizando un suministro suficiente en buen estado.

c) Proteger y mejorar el medio acuático estableciendo medidas específicas para reducir progresivamente los vertidos, las emisiones y las pérdidas de sustancias prioritarias, así como para eliminar o suprimir de forma

gradual los vertidos, las emisiones y las pérdidas de sustancias peligrosas prioritarias.

d) Garantizar la reducción progresiva de la contaminación de las aguas subterráneas y evitar su contaminación adicional.

e) Paliar los efectos de las inundaciones y sequías.

f) Alcanzar, mediante la aplicación de la legislación correspondiente, los objetivos fijados en los tratados internacionales en orden a prevenir y eliminar la contaminación del medio ambiente marino.

g) Evitar cualquier acumulación de compuestos tóxicos o peligrosos en el subsuelo o cualquier otra acumulación que pueda ser causa de degradación del dominio público hidráulico.

h) Garantizar la asignación de las aguas de mejor calidad de las existentes en un área o región al abastecimiento de poblaciones.



Notas de vigencia

Letra h) añadido por [disp. final 1.7](#) de [Ley 11/2005, de 22 junio RCL\2005\1292](#).
Modificado por [art. 129.25](#) de [Ley 62/2003, de 30 diciembre RCL\2003\3093](#).

Artículo 92 bis.

Objetivos medioambientales

1. Para conseguir una adecuada protección de las aguas, se deberán alcanzar los siguientes objetivos medioambientales:

a) para las aguas superficiales:

a') Prevenir el deterioro del estado de las masas de agua superficiales.

b') Proteger, mejorar y regenerar todas las masas de agua superficial con el objeto de alcanzar un buen estado de las mismas.

c') Reducir progresivamente la contaminación procedente de sustancias prioritarias y eliminar o suprimir gradualmente los vertidos, las emisiones y las pérdidas de sustancias peligrosas prioritarias.

b) Para las aguas subterráneas:

a') Evitar o limitar la entrada de contaminantes en las aguas subterráneas y evitar el deterioro del estado de todas las masas de agua subterránea.

b') Proteger, mejorar y regenerar las masas de agua subterránea y garantizar el equilibrio entre la extracción y la recarga a fin de conseguir el buen estado de las aguas subterráneas.

c') Invertir las tendencias significativas y sostenidas en el aumento de la concentración de cualquier contaminante derivada de la actividad humana con el fin de reducir progresivamente la contaminación de las aguas subterráneas.

c) Para las zonas protegidas:

Cumplir las exigencias de las normas de protección que resulten aplicables en una zona y alcanzar los objetivos ambientales particulares que en ellas se determinen.

d) Para las masas de agua artificiales y masas de agua muy modificadas:

Proteger y mejorar las masas de agua artificiales y muy modificadas para lograr un buen potencial ecológico y un buen estado químico de las aguas superficiales.

2. Los programas de medidas especificados en los planes hidrológicos deberán concretar las actuaciones y las previsiones necesarias para alcanzar los objetivos medioambientales indicados.

3. Cuando existan masas de agua muy afectadas por la actividad humana o sus condiciones naturales hagan inviable la consecución de los objetivos señalados o exijan un coste desproporcionado, se señalarán objetivos ambientales menos rigurosos en las condiciones que se establezcan en cada caso mediante los planes hidrológicos.



Notas de vigencia

Añadido por [art. 129.26](#) de [Ley 62/2003, de 30 diciembre RCL\2003\3093](#).

Artículo 92 ter.

Estados de las masas de agua

1. En relación con los objetivos de protección se distinguirán diferentes estados o potenciales en las masas de agua, debiendo diferenciarse al menos entre las aguas superficiales, las aguas subterráneas y las masas de agua artificiales y muy modificadas. Reglamentariamente se determinarán las condiciones técnicas definitorias de cada uno de los estados y potenciales, así como los criterios para su clasificación.

2. En cada demarcación hidrográfica se establecerán programas de seguimiento del estado de las aguas que permitan obtener una visión general coherente y completa de dicho estado. Estos programas se incorporarán a los programas de medidas que deben desarrollarse en cada demarcación.



Notas de vigencia

Añadido por [art. 129.27](#) de [Ley 62/2003, de 30 diciembre RCL\2003\3093](#).

Artículo 92 quater.

Programas de medidas

1. Para cada demarcación hidrográfica se establecerá un programa de medidas en el que se tendrán en cuenta los resultados de los estudios realizados para determinar las características de la demarcación, las repercusiones de la actividad humana en sus aguas, así como el estudio económico del uso del agua en la misma.

2. Los programas de medidas tendrán como finalidad la consecución de los objetivos medioambientales señalados en el [artículo 92 bis](#) de esta Ley.

3. Las medidas podrán ser básicas y complementarias:

a) Las medidas básicas son los requisitos mínimos que deben cumplirse en cada demarcación y se establecerán reglamentariamente.

b) Las medidas complementarias son aquellas que en cada caso deban aplicarse con carácter adicional para la consecución de los objetivos medioambientales o para alcanzar una protección adicional de las aguas.

4. El programa de medidas se integrará por las medidas básicas y las complementarias que, en el ámbito de sus competencias, aprueben las Administraciones competentes en la protección de las aguas.



Notas de vigencia

Añadido por [art. 129.28](#) de [Ley 62/2003, de 30 diciembre RCL\2003\3093](#).

Artículo 93.

Concepto de contaminación

Se entiende por contaminación, a los efectos de esta ley, la acción y el efecto de introducir materias o formas de energía, o inducir condiciones en el agua que, de modo directo o indirecto, impliquen una alteración perjudicial de su calidad en relación con los usos posteriores, con la salud humana, o con los ecosistemas acuáticos o terrestres directamente asociados a los acuáticos; causen daños a los bienes; y deterioren o dificulten el disfrute y los usos del medio ambiente.

El concepto de degradación del dominio público hidráulico, a efectos de esta Ley, incluye las alteraciones perjudiciales del entorno afecto a dicho dominio.



Notas de vigencia

Modificado por [art. 129.29](#) de [Ley 62/2003, de 30 diciembre RCL\2003\3093](#).

Artículo 94.

Policía de aguas

1. La policía de las aguas y demás elementos del dominio público hidráulico, zonas de servidumbre y perímetros de protección, se ejercerá por la Administración hidráulica competente.

2. En las cuencas que excedan del ámbito territorial de una Comunidad Autónoma, las comisarías de aguas de los Organismos de cuenca ejercerán las siguientes funciones:

- a) La inspección y control del dominio público hidráulico.
- b) La inspección y vigilancia del cumplimiento de las condiciones de concesiones y autorizaciones relativas al dominio público hidráulico.
- c) La realización de aforos, información sobre crecidas y control de la calidad de las aguas.
- d) La inspección y vigilancia de las obras derivadas de las concesiones y autorizaciones de dominio público hidráulico.
- e) La inspección y vigilancia de las explotaciones de todos los aprovechamientos de aguas públicas, cualquiera que sea su titularidad y el régimen jurídico al que están acogidos.
- f) La dirección de los servicios de guardería fluvial.
- g) En general, la aplicación de la normativa de policía de aguas y cauces.

3. En el ejercicio de su función, los Agentes Medioambientales destinados en las comisarías de aguas de los Organismos de cuenca tienen el carácter de autoridad pública y están facultados para:

- a) Entrar libremente en cualquier momento y sin previo aviso en los lugares sujetos a inspección y a permanecer en los mismos, con respeto en todo caso a la inviolabilidad del domicilio. Al efectuar una visita de inspección, deberán comunicar su presencia a la persona inspeccionada o su representante, a menos que consideren que dicha comunicación pueda perjudicar el éxito de sus funciones.
- b) Proceder a practicar cualquier diligencia de investigación, examen o prueba que consideren necesaria para comprobar que las disposiciones legales se observan correctamente.
- c) Tomar o sacar muestras de sustancias y materiales utilizados o en el establecimiento, realizar mediciones, obtener fotografías, vídeos, grabación de imágenes, y levantar croquis y planos, siempre que se notifique al empresario o a su representante.

4. Los hechos constatados por los funcionarios de la Escala de Agentes Medioambientales que se formalicen en las correspondientes actas tendrán presunción de certeza, sin perjuicio de las pruebas que en defensa de los respectivos derechos e intereses puedan aportar los interesados.

5. Los Guardas Fluviales realizarán labores de apoyo y asistencia a los Agentes Medioambientales en el ejercicio de sus funciones de policía de aguas.



Notas de vigencia

Modificado por [disp. final 1.8](#) de [Ley 11/2005, de 22 junio RCL\2005\1292](#).

Artículo 95.

Apeo y deslinde de los cauces de dominio público

1. El apeo y deslinde de los cauces de dominio público corresponde a la Administración del Estado, que los efectuará por los Organismos de cuenca, según el procedimiento que reglamentariamente se determine.

2. El deslinde aprobado declara la posesión y la titularidad dominical a favor del Estado, dando lugar al amojonamiento.

3. La resolución de aprobación del deslinde será título suficiente para rectificar las inscripciones del Registro de la Propiedad contradictorias con el mismo, en la forma y condiciones que se determinen reglamentariamente, siempre que haya intervenido en el expediente el titular registral, conforme a la legislación hipotecaria. Dicha resolución será título suficiente, asimismo, para que la Administración proceda a la inmatriculación de los bienes de dominio público cuando lo estime conveniente. En todo caso los titulares de los derechos inscritos afectados podrán ejercitar las acciones que estimen pertinentes en defensa de sus derechos, siendo susceptible de anotación preventiva la correspondiente reclamación judicial.

Artículo 96.

Zona de servidumbre y policía en embalses superficiales, lagos y lagunas

1. Alrededor de los embalses superficiales, el Organismo de cuenca podrá prever en sus proyectos las zonas de servicio, necesarias para su explotación.

2. En todo caso, las márgenes de lagos, lagunas y embalses quedarán sujetas a las zonas de servidumbre y policía fijadas para las corrientes de agua.

Artículo 97.

Actuaciones contaminantes prohibidas

Queda prohibida, con carácter general, y sin perjuicio de lo dispuesto en el [artículo 100](#), toda actividad susceptible de provocar la contaminación o degradación del dominio público hidráulico, y, en particular:

a) Acumular residuos sólidos, escombros o sustancias, cualquiera que sea su naturaleza y el lugar en que se depositen, que constituyan o puedan constituir un peligro de contaminación de las aguas o de degradación de su entorno.

b) Efectuar acciones sobre el medio físico o biológico afecto al agua, que constituyan o puedan constituir una degradación del mismo.

c) El ejercicio de actividades dentro de los perímetros de protección, fijados en los Planes Hidrológicos, cuando pudieran constituir un peligro de contaminación o degradación del dominio público hidráulico.

Artículo 98.

Limitaciones medioambientales a las autorizaciones y concesiones

Los Organismos de cuenca, en las concesiones y autorizaciones que otorguen, adoptarán las medidas necesarias para hacer compatible el aprovechamiento con el respeto del medio ambiente y garantizar los caudales ecológicos o demandas ambientales previstas en la planificación hidrológica.

En la tramitación de concesiones y autorizaciones que afecten al dominio público hidráulico que pudieran implicar riesgos para el medio ambiente, será preceptiva la presentación de un informe sobre los posibles efectos nocivos para el medio, del que se dará traslado al órgano ambiental competente para que se pronuncie sobre las medidas correctoras que, a su juicio, deban introducirse como consecuencia del informe presentado. Sin perjuicio de los supuestos en que resulte obligatorio, conforme a lo previsto en la normativa vigente, en los casos en que el Organismo de cuenca presuma la existencia de un riesgo grave para el medio ambiente, someterá igualmente a la consideración del órgano ambiental competente la conveniencia de iniciar el procedimiento de evaluación de impacto ambiental.

Artículo 99.

Protección de las aguas subterráneas frente a intrusiones de aguas salinas

La protección de las aguas subterráneas frente a intrusiones de aguas salinas, de origen continental o marítimo, se realizará, entre otras acciones, mediante la limitación de la explotación de los acuíferos afectados y, en su caso, la redistribución espacial de las captaciones existentes. Los criterios básicos para ello serán incluidos en los Planes Hidrológicos de cuenca, correspondiendo al Organismo de cuenca la adopción de las medidas oportunas.



Notas de vigencia

Rúbrica modificada por [art. 129.30](#) de [Ley 62/2003, de 30 diciembre RCL\2003\3093](#).

Artículo 99 bis.

Registro de Zonas Protegidas

1. Para cada demarcación hidrográfica existirá al menos un registro de las zonas que hayan sido declaradas objeto de protección especial en virtud de norma específica sobre protección de aguas superficiales o subterráneas, o sobre conservación de hábitats y especies directamente dependientes del agua.

2. En el registro se incluirán necesariamente:

a) Las zonas en las que se realiza una captación de agua destinada a consumo humano, siempre que proporcione un volumen medio de al menos 10 metros cúbicos diarios o abastezca a más de cincuenta personas, así como, en su caso, los perímetros de protección delimitados.

b) Las zonas que, de acuerdo con el respectivo plan hidrológico, se vayan a destinar en un futuro a la captación de aguas para consumo humano.

c) Las zonas que hayan sido declaradas de protección de especies acuáticas significativas desde el punto de vista económico.

d) Las masas de agua declaradas de uso recreativo, incluidas las zonas declaradas aguas de baño.

e) Las zonas que hayan sido declaradas vulnerables en aplicación de las normas sobre protección de las aguas contra la contaminación producida por nitratos procedentes de fuentes agrarias.

f) Las zonas que hayan sido declaradas sensibles en aplicación de las normas sobre tratamiento de las aguas residuales urbanas.

g) Las zonas declaradas de protección de hábitats o especies en las que el mantenimiento o mejora del estado del agua constituya un factor importante de su protección.

h) Los perímetros de protección de aguas minerales y termales aprobados de acuerdo con su legislación específica.

3. Las Administraciones competentes por razón de la materia facilitarán, al organismo de cuenca correspondiente, la información precisa para mantener actualizado el Registro de Zonas Protegidas de cada demarcación hidrográfica bajo la supervisión del Comité de Autoridades Competentes de la demarcación.

El registro deberá revisarse y actualizarse, junto con la actualización del plan hidrológico correspondiente, en la forma que reglamentariamente se determine.

4. Un resumen del registro formará parte del plan hidrológico de cuenca.

5. Los instrumentos de ordenación urbanística contendrán las previsiones adecuadas para garantizar la no afectación de los recursos hídricos de las zonas incluidas en las letras a), b) y d) del apartado 2 y los perímetros de protección que al efecto se establezcan por la Administración Hidráulica.



Notas de vigencia

Ap. 5 añadido por [disp. final 1.9](#) de [Ley 11/2005, de 22 junio RCL\2005\1292](#).
Añadido por [art. 129.31](#) de [Ley 62/2003, de 30 diciembre RCL\2003\3093](#).

Notas de desarrollo

Desarrollado por [art. 24](#) de [Real Decreto 907/2007, de 6 julio RCL\2007\1334](#). [ FEV 08-07-2007]

CAPÍTULO II.

De los vertidos

SECCIÓN 1ª.

Vertidos al dominio público hidráulico



Notas de vigencia

Añadida por [art. 129.32](#) de [Ley 62/2003, de 30 diciembre RCL\2003\3093](#).

Artículo 100.

Concepto

1. A los efectos de la presente Ley, se considerarán vertidos los que se realicen directa o indirectamente en las aguas continentales, así como en el resto del dominio público hidráulico, cualquiera que sea el procedimiento o técnica utilizada. Queda prohibido, con carácter general, el vertido directo o indirecto de aguas y de productos residuales susceptibles de contaminar las aguas continentales o cualquier otro elemento del dominio público hidráulico, salvo que se cuente con la previa autorización administrativa.

2. La autorización de vertido tendrá como objeto la consecución de los objetivos medioambientales establecidos. Dichas autorizaciones se otorgarán teniendo en cuenta las mejores técnicas disponibles y de acuerdo con las normas de calidad ambiental y los límites de emisión fijados reglamentariamente. Se establecerán condiciones de vertido más rigurosas cuando el cumplimiento de los objetivos medioambientales así lo requiera.

4. Cuando se otorgue una autorización o se modifiquen sus condiciones, podrán establecerse plazos y programas de reducción de la contaminación para la progresiva adecuación de las características de los vertidos a los límites que en ella se fijen.

5. La autorización de vertido no exime de cualquier otra que sea necesaria, conforme a otras leyes para la actividad o instalación de que se trate.



Notas de vigencia

Ap. 2 modificado por [art. 129.33](#) de [Ley 62/2003, de 30 diciembre RCL\2003\3093](#).

Ap. 5 reenumerado , quedando modificada su redacción, por [art. 129.34](#) de [Ley 62/2003, de 30 diciembre RCL\2003\3093](#). Su anterior numeración era ap. 4 Tras las modificaciones operadas por el Legislador este artículo ha quedado sin ap. 3.

Ap. 4 modificado y reenumerado por [art. 129.34](#) de [Ley 62/2003, de 30 diciembre RCL\2003\3093](#). Su anterior numeración era ap. 3.

Artículo 101.

Autorización de vertido

1. Las autorizaciones de vertidos establecerán las condiciones en que deben realizarse, en la forma que reglamentariamente se determine.

En todo caso, deberán especificar las instalaciones de depuración necesarias y los elementos de control de su funcionamiento, así como los límites cuantitativos y cualitativos que se impongan a la composición del efluente y el importe del canon de control del vertido definido en el [artículo 113](#) .

2. Las autorizaciones de vertido corresponderán a la Administración hidráulica competente, salvo en los casos de vertidos efectuados en cualquier punto de la red de alcantarillado o de colectores gestionados por las Administraciones autonómicas o locales o por entidades dependientes de las mismas, en los que la autorización corresponderá al órgano autonómico o local competente.

3. Las autorizaciones de vertido tendrán un plazo máximo de vigencia de cinco años, renovables sucesivamente, siempre que cumplan las normas de calidad y objetivos ambientales exigibles en cada

momento. En caso contrario, podrán ser modificadas o revocadas de acuerdo con lo dispuesto en los [artículos 104 y 105](#).

4. A efectos del otorgamiento, renovación o modificación de las autorizaciones de vertido el solicitante acreditará ante la Administración hidráulica competente, en los términos que reglamentariamente se establezcan, la adecuación de las instalaciones de depuración y los elementos de control de su funcionamiento, a las normas y objetivos de calidad de las aguas. Asimismo, con la periodicidad y en los plazos que reglamentariamente se establezcan, los titulares de autorizaciones de vertido deberán acreditar ante la Administración hidráulica las condiciones en que vierten.

Los datos a acreditar ante la Administración hidráulica, conforme a este apartado, podrán ser certificados por las entidades que se homologuen a tal efecto, conforme a lo que reglamentariamente se determine.

5. Las solicitudes de autorizaciones de vertido de las Entidades locales contendrán, en todo caso, un plan de saneamiento y control de vertidos a colectores municipales. Las Entidades locales estarán obligadas a informar a la Administración hidráulica sobre la existencia de vertidos en los colectores locales de sustancias tóxicas y peligrosas reguladas por la normativa sobre calidad de las aguas.



Notas de vigencia

Ap. 5 reenumerado por [art. único](#) de [Real Decreto-ley 4/2007, de 13 abril RCL\2007\771](#). Su anterior numeración era ap. 4.

Ap. 4 reenumerado por [art. único](#) de [Real Decreto-ley 4/2007, de 13 abril RCL\2007\771](#). Su anterior numeración era ap. 3.

Ap. 3 reenumerado por [art. único](#) de [Real Decreto-ley 4/2007, de 13 abril RCL\2007\771](#). Su anterior numeración era ap. 2.

Ap. 2 añadido por [art. único](#) de [Real Decreto-ley 4/2007, de 13 abril RCL\2007\771](#).

Notas de desarrollo

Ap. 3 desarrollado por [Orden MAM/985/2006, de 23 marzo RCL\2006\724](#). [ FEV 06-04-2006]

Artículo 102.

Autorización de vertido en acuíferos y aguas subterráneas

Cuando el vertido pueda dar lugar a la infiltración o almacenamiento de sustancias susceptibles de contaminar los acuíferos o las aguas subterráneas, sólo podrá autorizarse si el estudio hidrogeológico previo demostrase su inocuidad.

Artículo 103.

Limitaciones a las actuaciones industriales contaminantes

Las autorizaciones administrativas sobre establecimiento, modificación o traslado de instalaciones o industrias que originen o puedan originar vertidos, se otorgarán condicionadas a la obtención de la correspondiente autorización de vertido.

El Gobierno podrá prohibir, en zonas concretas, aquellas actividades y procesos industriales cuyos efluentes, a pesar del tratamiento a que sean sometidos, puedan constituir riesgo de contaminación grave para las aguas, bien sea en su funcionamiento normal o en caso de situaciones excepcionales previsibles.

Artículo 104.

Revisión de las autorizaciones de vertido

1. El Organismo de cuenca podrá revisar las autorizaciones de vertido en los siguientes casos:
 - a) Cuando sobrevengan circunstancias que, de haber existido anteriormente, habrían justificado su denegación o el otorgamiento en términos distintos.
 - b) Cuando se produzca una mejora en las características del vertido y así lo solicite el interesado.
 - c) Para adecuar el vertido a las normas y objetivos de calidad de las aguas que sean aplicables en cada

momento y, en particular, a las que para cada río, tramo de río, acuífero o masa de agua dispongan los Planes Hidrológicos de cuenca.

2. En casos excepcionales, por razones de sequía o en situaciones hidrológicas extremas, los Organismos de cuenca podrán modificar, con carácter general, las condiciones de vertido a fin de garantizar los objetivos de calidad.

Artículo 105.

Vertidos no autorizados

1. Comprobada la existencia de un vertido no autorizado, o que no cumpla las condiciones de la autorización, el Organismo de cuenca realizará las siguientes actuaciones:

- a) Incoar un procedimiento sancionador y de determinación del daño causado a la calidad de las aguas.
- b) Liquidará el canon de control de vertido, de conformidad con lo establecido en el [artículo 113](#).

2. Complementariamente, el Organismo de cuenca podrá acordar la iniciación de los siguientes procedimientos:

- a) De revocación de la autorización de vertido, cuando la hubiera, para el caso de incumplimiento de alguna de sus condiciones.

Cuando la autorización de vertido en cuencas intercomunitarias se hubiera integrado en la autorización ambiental integrada, el organismo de cuenca comunicará la revocación mediante la emisión de un informe preceptivo y vinculante a la Comunidad Autónoma competente, a efectos de su cumplimiento.

- b) De autorización del vertido, si no la hubiera, cuando éste sea susceptible de legalización.
- c) De declaración de caducidad de la concesión de aguas en los casos especialmente cualificados de incumplimiento de las condiciones o de inexistencia de autorización, de los que resulten daños muy graves en el dominio público hidráulico.

3. Las revocaciones y declaraciones de caducidad acordadas conforme al apartado anterior no darán derecho a indemnización.



Notas de vigencia

Ap. 2 a) párr. 2º añadido por [disp. final 2.1](#) de [Ley 16/2002, de 1 julio RCL\2002\1664](#).

Artículo 106.

Suspensión de actividades que originan vertidos no autorizados

El Gobierno, en el ámbito de sus competencias, podrá ordenar la suspensión de las actividades que den origen a vertidos no autorizados, de no estimar más procedente adoptar las medidas precisas para su corrección, sin perjuicio de la responsabilidad civil, penal o administrativa en que hubieran podido incurrir los causantes de los mismos.

Artículo 107.

Explotación de depuradoras por el Organismo de cuenca

El Organismo de cuenca podrá hacerse cargo directa o indirectamente, por razones de interés general y con carácter temporal, de la explotación de las instalaciones de depuración de aguas residuales, cuando no fuera procedente la paralización de las actividades que producen el vertido y se derivasen graves inconvenientes del incumplimiento de las condiciones autorizadas.

En este supuesto, el Organismo de cuenca reclamará del titular de la autorización, incluso por vía de apremio:

- a) Las cantidades necesarias para modificar o acondicionar las instalaciones en los términos previstos en la

autorización.

- b) Los gastos de explotación, mantenimiento y conservación de las instalaciones.

Artículo 108.

Empresas de vertido

Podrán constituirse empresas de vertido para conducir, tratar y verter aguas residuales de terceros. Las autorizaciones de vertido que a su favor se otorguen, incluirán, además de las condiciones exigidas con carácter general, las siguientes:

- a) Las de admisibilidad de los vertidos que van a ser tratados por la empresa.
- b) Las tarifas máximas y el procedimiento de su actualización periódica.
- c) La obligación de constituir una fianza para responder de la continuidad y eficacia de los tratamientos.

La cuantía de la fianza y los efectos que se deriven de la revocación de la autorización se determinarán reglamentariamente.

SECCIÓN 2ª.

Vertidos marinos



Notas de vigencia

Añadida por [art. 129.32](#) de [Ley 62/2003, de 30 diciembre RCL\2003\3093](#).

Artículo 108 bis.

Principios generales

1. La protección de las aguas marinas tendrá por objeto interrumpir o suprimir gradualmente los vertidos, las emisiones y las pérdidas de sustancias peligrosas prioritarias, con el objetivo último de conseguir concentraciones en el medio marino cercanas a los valores básicos por lo que se refiere a las sustancias de origen natural y próximas a cero por lo que respecta a las sustancias sintéticas artificiales.

2. Los principios generales enumerados en el apartado anterior se recogerán por la legislación sectorial aplicable en cada caso.



Notas de vigencia

Añadido por [art. 129.35](#) de [Ley 62/2003, de 30 diciembre RCL\2003\3093](#).

CAPÍTULO III.

De la reutilización de aguas depuradas

Artículo 109.

Régimen jurídico de la reutilización

1. El Gobierno establecerá las condiciones básicas para la reutilización de las aguas, precisando la calidad exigible a las aguas depuradas según los usos previstos.

El titular de la concesión o autorización deberá sufragar los costes necesarios para adecuar la reutilización de las aguas a las exigencias de calidad vigentes en cada momento.

2. La reutilización de las aguas procedentes de un aprovechamiento requerirá concesión administrativa como norma general. Sin embargo, en el caso de que la reutilización fuese solicitada por el titular de una autorización de vertido de aguas ya depuradas, se requerirá solamente una autorización administrativa, en la cual se

establecerán las condiciones necesarias complementarias de las recogidas en la previa autorización de vertido.

3. Cualquier persona física o jurídica que haya obtenido una concesión de reutilización de aguas, podrá subrogarse por vía contractual en la titularidad de la autorización de vertido de aquellas aguas, con asunción de las obligaciones que ésta conlleve, incluidas la depuración y la satisfacción del canon de control de vertido. Estos contratos deberán ser autorizados por el correspondiente Organismo de cuenca, a los efectos del cambio de titular de la autorización de vertido. En el caso de que la concesión se haya otorgado respecto a aguas efluentes de una planta de depuración, las relaciones entre el titular de ésta y el de aquella concesión serán reguladas igualmente mediante un contrato que deberá ser autorizado por el correspondiente Organismo de cuenca.

4. Las personas físicas o jurídicas que asuman las obligaciones a que se refiere el apartado anterior, podrán solicitar la modificación de la autorización de vertido previamente existente, a fin de adaptarla a las nuevas condiciones de vertido. Para su revisión se tendrá en consideración el volumen y la calidad del efluente que se vierta al dominio público hidráulico tras la reutilización.

5. En todo caso, el vertido final de las aguas reutilizadas se acomodará a lo previsto en la presente Ley.



Notas de vigencia

Revisado en el ámbito de las Illes Balears por [art. 51.2](#) de [Ley 13/2005, de 27 diciembre LIB\2005\427](#). Téngase en cuenta que, para el ámbito de la Illes Balears, se añaden los aps. 4 y 5 al artículo 109..

CAPÍTULO IV.

De los auxilios del Estado

Artículo 110.

Ayudas del Estado para actividades que mejoren la calidad de las aguas

Se determinarán reglamentariamente las ayudas que podrán concederse a quienes procedan al desarrollo, implantación o modificaciones de tecnologías, procesos, instalaciones o equipos, así como a cambios en la explotación, que signifiquen una disminución en los usos y consumos de agua o bien una menor aportación en origen de cargas contaminantes a las aguas utilizadas. Asimismo, podrán concederse ayudas a quienes realicen plantaciones forestales, cuyo objetivo sea la protección de los recursos hidráulicos.

Estas ayudas se extenderán a quienes procedan a la potabilización y desalinización de aguas y a la depuración de aguas residuales, mediante procesos o métodos más adecuados, a la implantación de sistemas de reutilización de aguas residuales, o desarrollen actividades de investigación en estas materias.

CAPÍTULO V.

De las zonas húmedas

Artículo 111.

Concepto y características

1. Las zonas pantanosas o encharcadizas, incluso las creadas artificialmente, tendrán la consideración de zonas húmedas.

2. La delimitación de las zonas húmedas se efectuará de acuerdo con la correspondiente legislación específica.

3. Toda actividad que afecte a tales zonas requerirá autorización o concesión administrativa.

4. Los Organismos de cuenca y la Administración ambiental competente coordinarán sus actuaciones para la conservación, la protección eficaz, la gestión sostenible y la recuperación de las zonas húmedas, especialmente de aquellas que posean un interés natural o paisajístico.

5. Los Organismos de cuenca podrán promover la declaración de determinadas zonas húmedas como de especial interés para su conservación y protección, de acuerdo con la legislación medioambiental.

6. Asimismo, los Organismos de cuenca, previo informe favorable de los órganos competentes en materia de Medio Ambiente, podrán promover la desecación de aquellas zonas húmedas, declaradas insalubres o cuyo saneamiento se considere de interés público.

TÍTULO VI.

Del régimen económico-financiero de la utilización del dominio público hidráulico

Artículo 111 bis.

Principios generales

1. Las Administraciones públicas competentes tendrán en cuenta el principio de recuperación de los costes de los servicios relacionados con la gestión de las aguas, incluyendo los costes ambientales y del recurso, en función de las proyecciones a largo plazo de su oferta y demanda.

Las Administraciones establecerán los oportunos mecanismos compensatorios para evitar la duplicidad en la recuperación de costes de los servicios relacionados con la gestión del agua.

2. La aplicación del principio de recuperación de los mencionados costes deberá hacerse de manera que incentive el uso eficiente del agua y, por tanto, contribuya a los objetivos medioambientales perseguidos.

Asimismo, la aplicación del mencionado principio deberá realizarse con una contribución adecuada de los diversos usos, de acuerdo con el principio del que contamina paga, y considerando al menos los usos de abastecimiento, agricultura e industria. Todo ello con aplicación de criterios de transparencia.

A tal fin la Administración con competencias en materia de suministro de agua establecerá las estructuras tarifarias por tramos de consumo, con la finalidad de atender las necesidades básicas a un precio asequible y desincentivar los consumos excesivos.

3. Para la aplicación del principio de recuperación de costes se tendrán en cuenta las consecuencias sociales, ambientales y económicas, así como las condiciones geográficas y climáticas de cada territorio, siempre y cuando ello no comprometa ni los fines ni el logro de los objetivos ambientales establecidos.

Los planes hidrológicos de cuenca deberán motivar las excepciones indicadas.



Notas de vigencia

Ap. 2 párr. 3º añadido por [disp. final 1.13](#) de [Ley 11/2005, de 22 junio RCL\2005\1292](#).

Ap. 1 párr. 2º añadido por [disp. final 1.12](#) de [Ley 11/2005, de 22 junio RCL\2005\1292](#).

Añadido por [art. 129.36](#) de [Ley 62/2003, de 30 diciembre RCL\2003\3093](#).

Artículo 112.

Canon de utilización de los bienes del dominio público hidráulico

1. La ocupación, utilización y aprovechamiento de los bienes del dominio público hidráulico incluidos en los párrafos b) y c) del [artículo 2](#) de la presente Ley, que requieran concesión o autorización administrativa, devengarán a favor del Organismo de cuenca competente una tasa denominada canon de utilización de bienes del dominio público hidráulico, destinada a la protección y mejora de dicho dominio. Los concesionarios de aguas estarán exentos del pago del canon por la ocupación o utilización de los terrenos de dominio público necesarios para llevar a cabo la concesión.

2. El devengo de la tasa se producirá con el otorgamiento inicial y el mantenimiento anual de la concesión o autorización y será exigible en la cuantía que corresponda y en los plazos que se señalen en las condiciones de dicha concesión o autorización.

3. Serán sujetos pasivos del canon los concesionarios o personas autorizadas o, en su caso, quienes se subroguen en lugar de aquéllos.

4. La base imponible de la exacción se determinará por el Organismo de cuenca según los siguientes supuestos:

a) En el caso de ocupación de terrenos del dominio público hidráulico, por el valor del terreno ocupado tomando como referencia el valor de mercado de los terrenos contiguos.

b) En el caso de utilización del dominio público hidráulico, por el valor de dicha utilización o del beneficio obtenido con la misma.

c) En el caso de aprovechamiento de bienes del dominio público hidráulico, por el valor de los materiales consumidos o la utilidad que reporte dicho aprovechamiento.

5. El tipo de gravamen anual será del 5 por 100 en los supuestos previstos en los párrafos a) y b) del apartado anterior, y del 100 por 100 en el supuesto del párrafo c), que se aplicarán sobre el valor de la base imponible resultante en cada caso.

6. En el supuesto de cuencas intercomunitarias este canon será recaudado por el Organismo de cuenca o bien por la Administración Tributaria del Estado, en virtud de convenio con aquél. En este segundo caso la Agencia Estatal de la Administración Tributaria recibirá del Organismo de cuenca los datos y censos pertinentes que faciliten su gestión, e informará periódicamente a éste en la forma que se determine por vía reglamentaria. El canon recaudado será puesto a disposición del Organismo de cuenca correspondiente.



Notas de vigencia

Revisado en lo referente a la Cuenca Hidrográfica del Tajo por [Resolución de 17 septiembre 2007 RCL\2007\1934](#).

Revisado en lo referente a la Cuenca Hidrográfica del Guadalquivir por [Resolución de 7 marzo 2007 RCL\2007\765](#).

Revisado en lo referente a la Cuenca Hidrográfica del Guadalquivir por [Resolución de 11 noviembre 2005 RCL\2006\259](#).

Artículo 113.

Canon de control de vertidos

1. Los vertidos al dominio público hidráulico estarán gravados con una tasa destinada al estudio, control, protección y mejora del medio receptor de cada cuenca hidrográfica, que se denominará canon de control de vertidos.

2. Serán sujetos pasivos del canon de control de vertidos, quienes lleven a cabo el vertido.

3. El importe del canon de control de vertidos será el producto del volumen de vertido autorizado por el precio unitario de control de vertido. Este precio unitario se calculará multiplicando el precio básico por metro cúbico por un coeficiente de mayoración o minoración, que se establecerá reglamentariamente en función de la naturaleza, características y grado de contaminación del vertido, así como por la mayor calidad ambiental del medio físico en que se vierte.

El precio básico por metro cúbico se fija en 0,01202 euros (2 pesetas) para el agua residual urbana y en 0,03005 euros (5 pesetas) para el agua residual industrial. Estos precios básicos podrán revisarse periódicamente en las Leyes de Presupuestos Generales del Estado.

El coeficiente de mayoración del precio básico no podrá ser superior a 4.

4. El canon de control de vertidos se devengará el 31 de diciembre, coincidiendo el período impositivo con un año natural, excepto el ejercicio en que se produzca la autorización del vertido o su cese, en cuyo caso, se calculará el canon proporcionalmente al número de días de vigencia de la autorización en relación con el total del año. Durante el primer trimestre de cada año natural, deberá liquidarse el canon correspondiente al año anterior.

5. En el supuesto de cuencas intercomunitarias este canon será recaudado por el Organismo de cuenca o bien por la Administración Tributaria del Estado, en virtud de convenio con aquél. En este segundo caso la Agencia Estatal de Administración Tributaria recibirá del Organismo de cuenca los datos y censos pertinentes que faciliten su gestión, e informará periódicamente a éste en la forma que se determine por vía reglamentaria. El canon recaudado será puesto a disposición del Organismo de cuenca correspondiente.

Asimismo, en virtud de convenio las Comunidades Autónomas podrán recaudar el canon en su ámbito territorial. En este supuesto, la Comunidad Autónoma pondrá a disposición del Organismo de cuenca la cuantía

que se estipule en el convenio, en atención a las funciones que en virtud del mismo se encomienden a la Comunidad Autónoma.

6. Cuando se compruebe la existencia de un vertido, cuyo responsable carezca de la autorización administrativa a que se refiere el artículo 100, con independencia de la sanción que corresponda, el Organismo de cuenca liquidará el canon de control de vertidos por los ejercicios no prescritos, calculando su importe por procedimientos de estimación indirecta conforme a lo que reglamentariamente se establezca.

7. El canon de control de vertidos será independiente de los cánones o tasas que puedan establecer las Comunidades Autónomas o Corporaciones Locales para financiar las obras de saneamiento y depuración.

8. Cuando un sujeto pasivo del canon de control de vertidos esté obligado a satisfacer algún otro tributo vinculado a la protección, mejora y control del medio receptor establecido por las Comunidades Autónomas en ejercicio de sus competencias, el importe correspondiente a este tributo se podrá deducir o reducir del importe a satisfacer en concepto de canon de control de vertidos.

Con el objeto de arbitrar los mecanismos necesarios para conseguir la efectiva correspondencia entre los servicios recibidos y los importes a abonar por el sujeto pasivo de los citados tributos, el Ministerio de Medio Ambiente y las Administraciones autonómicas implicadas suscribirán los oportunos convenios de colaboración.



Notas de vigencia

Ap. 5 modificado por [disp. final 1.14](#) de [Ley 11/2005, de 22 junio RCL\2005\1292](#).

Ap. 8 añadido por [disp. final 1.15](#) de [Ley 11/2005, de 22 junio RCL\2005\1292](#).

Artículo 114.

Canon de regulación y tarifa de utilización del agua

1. Los beneficiados por las obras de regulación de las aguas superficiales o subterráneas, financiadas total o parcialmente con cargo al Estado, satisfarán un canon de regulación destinado a compensar los costes de la inversión que soporte la Administración estatal y atender los gastos de explotación y conservación de tales obras.

2. Los beneficiados por otras obras hidráulicas específicas financiadas total o parcialmente a cargo del Estado, incluidas las de corrección del deterioro del dominio público hidráulico, derivado de su utilización, satisfarán por la disponibilidad o uso del agua una exacción denominada «tarifa de utilización del agua», destinada a compensar los costes de inversión que soporte la Administración estatal y a atender a los gastos de explotación y conservación de tales obras.

3. La cuantía de cada una de las exacciones se fijará, para cada ejercicio presupuestario, sumando las siguientes cantidades:

- a) El total previsto de gastos de funcionamiento y conservación de las obras realizadas.
- b) Los gastos de administración del organismo gestor imputables a dichas obras.
- c) El 4 por 100 del valor de las inversiones realizadas por el Estado, debidamente actualizado, teniendo en cuenta la amortización técnica de las obras e instalaciones y la depreciación de la moneda, en la forma que reglamentariamente se determine.

4. La distribución individual de dicho impone global, entre todos los beneficiados por las obras, se realizará con arreglo a criterios de racionalización del uso del agua, equidad en el reparto de las obligaciones y autofinanciación del servicio, en la forma que reglamentariamente se determine.

5. En el supuesto de cuencas intercomunitarias las exacciones previstas en este artículo serán gestionadas y recaudadas por el Organismo de cuenca o bien por la Administración Tributaria del Estado, en virtud de convenio con aquél. En este segundo caso, la Agencia Estatal de la Administración Tributaria recibirá del Organismo de cuenca los datos y censos pertinentes que faciliten su gestión, e informará periódicamente a éste en la forma que se determine por vía reglamentaria. El canon recaudado será puesto a disposición del Organismo de cuenca correspondiente.

6. El organismo liquidador de los cánones y exacciones introducirá un factor corrector del importe a

satisfacer, según el beneficiado por la obra hidráulica consuma en cantidades superiores o inferiores a las dotaciones de referencia fijadas en los Planes Hidrológicos de cuenca o, en su caso, en la normativa que regule la respectiva planificación sectorial, en especial en materia de regadíos u otros usos agrarios. Este factor corrector consistirá en un coeficiente a aplicar sobre la liquidación, que no podrá ser superior a 2 ni inferior a 0,5, conforme a las reglas que se determinen reglamentariamente.

7. El Organismo de cuenca aprobará y emitirá las liquidaciones reguladas en este artículo en el ejercicio al que correspondan.

Artículo 115.

Naturaleza económico-administrativa de las liquidaciones

1. Reglamentariamente podrá establecerse la autoliquidación de los cánones o exacciones mencionados en los artículos anteriores.

2. Los actos de aprobación y liquidación de estos cánones o exacciones tendrán carácter económico-administrativo. Sin perjuicio de lo dispuesto en las normas reguladoras de los procedimientos aplicables, la impugnación de los actos no suspenderá su eficacia, siendo exigible el abono del débito por la vía administrativa de apremio. El impago podrá motivar la suspensión o pérdida del derecho a la utilización o aprovechamiento del dominio público hidráulico.

3. El pago de las exacciones previstas en la presente Ley, cuando los obligados a ello estén agrupados en una comunidad de usuarios u organización representativa de los mismos, se podrá realizar a través de tales comunidades o entidades, que quedan facultadas a tal fin para llevar a cabo la recaudación correspondiente, en los términos que se establezcan reglamentariamente.

TÍTULO VII.

De las infracciones y sanciones y de la competencia de los Tribunales

Artículo 116.

Acciones constitutivas de infracción

1. El incumplimiento de lo establecido en esta Ley será sancionado con arreglo a lo dispuesto en este Título y en el [Título IX](#) de la Ley 30/1992, de 26 de noviembre, de Régimen Jurídico de las Administraciones Públicas y del Procedimiento Administrativo Común.

2. La responsabilidad será solidaria cuando sean varios los responsables y no sea posible determinar el grado de participación de cada uno de ellos en la comisión de la infracción.

3. Se considerarán infracciones administrativas:

- a) Las acciones que causen daños a los bienes de dominio público hidráulico y a las obras hidráulicas.
- b) La derivación de agua de sus cauces y el alumbramiento de aguas subterráneas sin la correspondiente concesión o autorización cuando sea precisa.
- c) El incumplimiento de las condiciones impuestas en las concesiones y autorizaciones administrativas a que se refiere esta Ley, sin perjuicio de su caducidad, revocación o suspensión.
- d) La ejecución, sin la debida autorización administrativa, de otras obras, trabajos, siembras o plantaciones en los cauces públicos o en las zonas sujetas legalmente a algún tipo de limitación en su destino o uso.
- e) La invasión, la ocupación o la extracción de áridos de los cauces, sin la correspondiente autorización.
- f) Los vertidos que puedan deteriorar la calidad del agua o las condiciones de desagüe del cauce receptor, efectuados sin contar con la autorización correspondiente.
- g) El incumplimiento de las prohibiciones establecidas en la presente Ley o la omisión de los actos a que obliga.

h) La apertura de pozos y la instalación en los mismos de instrumentos para la extracción de aguas subterráneas sin disponer previamente de concesión o autorización del Organismo de cuenca para la extracción de las aguas.

Incurrirán en responsabilidad por la infracción de los apartados b) y h), las personas físicas o jurídicas siguientes: El titular del terreno, el promotor de la captación, el empresario que ejecuta la obra y el técnico director de la misma.



Notas de vigencia

Revisado en ámbito de las Illes Balears por [art. 51.3](#) de [Ley 13/2005, de 27 diciembre LIB\2005\427](#) Téngase en cuenta que, para el ámbito de la Illes Balears, se añade una nueva infracción administrativa a las previstas en el ap. 3.

Artículo 117.

Calificación de las infracciones

1. Las citadas infracciones se calificarán reglamentariamente de leves, menos graves, graves o muy graves, atendiendo a su repercusión en el orden y aprovechamiento del dominio público hidráulico, a su trascendencia por lo que respecta a la seguridad de las personas y bienes y a las circunstancias del responsable, su grado de malicia, participación y beneficio obtenido, así como al deterioro producido en la calidad del recurso, pudiendo ser sancionadas con las siguientes multas:

Infracciones leves, multa de hasta 6.010,12 euros (1.000.000 de pesetas).

Infracciones menos graves, multa de 6.010,13 a 30.050,61 euros (1.000.001 a 5.000.000 de pesetas).

Infracciones graves, multa de 30.050,62 a 300.506,06 euros (5.000.001 a 50.000.000 de pesetas).

Infracciones muy graves, multa de 300.506,06 a 601.012,10 euros (50.000.001 a 100.000.000 de pesetas).

2. La sanción de las infracciones leves y menos graves corresponderá al Organismo de cuenca. En relación con las primeras se establecerá reglamentariamente un procedimiento abreviado y sumario, respetando los principios establecidos en el [capítulo II del Título IX](#) de la Ley 30/1992, de 26 de noviembre, de Régimen Jurídico de las Administraciones Públicas y del Procedimiento Administrativo Común. Será competencia del Ministro de Medio Ambiente la sanción de las infracciones graves y quedará reservada al Consejo de Ministros la imposición de multas por infracciones muy graves.

3. El Gobierno podrá, mediante Decreto, proceder a la actualización del importe de las sanciones, previsto en el apartado 1 de este artículo.



Notas de vigencia

Modificado en cuanto las cuantías de las multas establecidas quedan convertidas a euros por [punto 1](#) de [Resolución de 21 noviembre 2001 RCL\2001\3017](#).

Notas de desarrollo

Ap. 1 desarrollado por [Orden MAM/85/2008, de 16 enero RCL\2008\215](#). [ FEV 30-01-2008]

Artículo 118.

Indemnizaciones por daños y perjuicios al dominio público hidráulico

1. Con independencia de las sanciones que les sean impuestas, los infractores podrán ser obligados a reparar los daños y perjuicios ocasionados al dominio público hidráulico, así como a reponer las cosas a su estado anterior. El órgano sancionador fijará ejecutoriamente las indemnizaciones que procedan.

2. Tanto el importe de las sanciones como el de las responsabilidades a que hubiera lugar, podrán ser exigidos por la vía administrativa de apremio.



Notas de desarrollo

Ap. 1 desarrollado por [Orden MAM/85/2008, de 16 enero RCL\2008\215](#).  FEV 30-01-2008]

Artículo 119.**Multas coercitivas**

1. Los órganos sancionadores podrán imponer multas coercitivas en los supuestos contemplados en la Ley de Régimen Jurídico de las Administraciones Públicas y del Procedimiento Administrativo Común. La cuantía de cada multa no superará, en ningún caso, el 10 por 100 de la sanción máxima fijada para la infracción cometida.

2. Para garantizar la eficacia de la resolución final que pudiera recaer, podrán adoptarse, con carácter provisional, las medidas cautelares que resulten necesarias para evitar la continuación de la actividad infractora, como el sellado de instalaciones, aparatos, equipos y pozos, y el cese de actividades.

Artículo 120.**Infracciones constitutivas de delito o falta**

En los supuestos en que las infracciones pudieran ser constitutivas de delito o falta, la Administración pasará el tanto de culpa a la jurisdicción competente y se abstendrá de proseguir el procedimiento sancionador mientras la autoridad judicial no se haya pronunciado. La sanción de la autoridad judicial excluirá la imposición de multa administrativa. De no haberse estimado la existencia de delito o falta, la Administración podrá continuar el expediente sancionador en base a los hechos que los Tribunales hayan considerado probados.

Artículo 121.**Jurisdicción competente**

Corresponde a la jurisdicción contencioso-administrativa el conocimiento de las pretensiones que se deduzcan en relación con los actos de cualesquiera Administraciones públicas en materia de aguas, sujetos al Derecho Administrativo.

Artículo 121 bis.**Responsabilidad comunitaria**

Las Administraciones públicas competentes en cada demarcación hidrográfica, que incumplieran los objetivos ambientales fijados en la planificación hidrológica o el deber de informar sobre estas cuestiones, dando lugar a que el Reino de España sea sancionado por las instituciones europeas, asumirán en la parte que les sea imputable las responsabilidades que de tal incumplimiento se hubieran derivado. En el procedimiento de imputación de responsabilidad que se tramite se garantizará, en todo caso, la audiencia de la Administración afectada, pudiendo compensarse el importe que se determine con cargo a las transferencias financieras que la misma reciba.

**Notas de vigencia**

Añadido por [art. 129.37](#) de [Ley 62/2003, de 30 diciembre RCL\2003\3093](#).

TÍTULO VIII.**De las obras hidráulicas****CAPÍTULO I.****Concepto y naturaleza jurídica de las obras hidráulicas****Artículo 122.****Concepto de obra hidráulica**

A los efectos de esta Ley, se entiende por obra hidráulica la construcción de bienes que tengan naturaleza

inmueble destinada a la captación, extracción, desalación, almacenamiento, regulación, conducción, control y aprovechamiento de las aguas, así como el saneamiento, depuración, tratamiento y reutilización de las aprovechadas y las que tengan como objeto la recarga artificial de acuíferos, la actuación sobre cauces, corrección del régimen de corrientes y la protección frente avenidas, tales como presas, embalses, canales de acequias, azudes, conducciones, y depósitos de abastecimiento a poblaciones, instalaciones de desalación, captación y bombeo, alcantarillado, colectores de aguas pluviales y residuales, instalaciones de saneamiento, depuración y tratamiento, estaciones de aforo, piezómetros, redes de control de calidad, diques y obras de encauzamiento y defensa contra avenidas, así como aquellas actuaciones necesarias para la protección del dominio público hidráulico.

Artículo 123.

Régimen jurídico de la obra hidráulica

1. Las obras hidráulicas pueden ser de titularidad pública o privada.

No podrá iniciarse la construcción de una obra hidráulica que comporte la concesión de nuevos usos del agua, sin que previamente se obtenga o declare la correspondiente concesión, autorización o reserva demaniales, salvo en el caso de declaración de emergencia o de situaciones hidrológicas extremas.

A las obras hidráulicas vinculadas a aprovechamientos energéticos les resultará igualmente de aplicación lo previsto en la [Ley 54/1997, de 27 de noviembre](#), del Sector Eléctrico.

2. Son obras hidráulicas públicas las destinadas a garantizar la protección, control y aprovechamiento de las aguas continentales y del dominio público hidráulico y que sean competencia de la Administración General del Estado, de las Confederaciones Hidrográficas, de las Comunidades Autónomas y de las Entidades locales.

Artículo 123 bis.

Seguridad de presas y embalses

Con la finalidad de proteger a las personas, al medio ambiente y a las propiedades, el Gobierno regulará mediante Real Decreto las condiciones esenciales de seguridad que deben cumplir las presas y embalses, estableciendo las obligaciones y responsabilidades de sus titulares, los procedimientos de control de la seguridad, y las funciones que corresponden a la Administración pública.



Notas de vigencia

Añadido por [disp. final 1.16](#) de [Ley 11/2005, de 22 junio RCL\2005\1292](#).

Artículo 124.

Competencias para la ejecución, gestión y explotación de las obras hidráulicas públicas

1. Son competencia de la Administración General del Estado las obras hidráulicas de interés general. La gestión de estas obras podrá realizarse directamente por los órganos competentes del Ministerio de Medio Ambiente o a través de las Confederaciones Hidrográficas. También podrán gestionar la construcción y explotación de estas obras, las Comunidades Autónomas en virtud de convenio específico o encomienda de gestión.

2. Son competencia de las Confederaciones Hidrográficas las obras hidráulicas realizadas con cargo a sus fondos propios, en el ámbito de las competencias de la Administración General del Estado.

3. El resto de las obras hidráulicas públicas son de competencia de las Comunidades Autónomas y de las Entidades locales, de acuerdo con lo que dispongan sus respectivos Estatutos de Autonomía y sus leyes de desarrollo, y la legislación de régimen local.

4. La Administración General del Estado, las Confederaciones Hidrográficas, las Comunidades Autónomas y las Entidades locales podrán celebrar convenios para la realización y financiación conjunta de obras hidráulicas de su competencia.

Artículo 125.

Encomienda de gestión. Concesiones sin competencia de proyectos

1. El Ministerio de Medio Ambiente y las Confederaciones Hidrográficas, en el ámbito de sus competencias, podrán encomendar a las comunidades de usuarios, o juntas centrales de usuarios, la explotación y el mantenimiento de las obras hidráulicas que les afecten. A tal efecto, se suscribirá un convenio entre la Administración y las comunidades o juntas centrales de usuarios en el que se determinarán las condiciones de la encomienda de gestión y, en particular, su régimen económico-financiero.

2. Asimismo, las comunidades de usuarios y las juntas centrales de usuarios podrán ser beneficiarios directos, sin concurrencia, de concesiones de construcción o explotación de las obras hidráulicas que les afecten. Un convenio específico entre la Administración General del Estado y los usuarios regulará cada obra y fijará, en su caso, las ayudas públicas asociadas a cada operación.

3. El [título V del libro II](#) de la Ley de Contratos de las Administraciones Públicas se aplicará en lo que no se oponga a lo previsto por los apartados anteriores de este artículo.



Notas de vigencia

Ap. 3 añadido por [disp. adic. 11.1](#) de [Ley 13/2003, de 23 mayo RCL\2003\1373](#).

Artículo 126.

Gastos de conservación y funcionamiento

A los efectos previstos en el párrafo a) del apartado 3 del [artículo 114](#), tendrán la consideración de gastos de funcionamiento y conservación las cantidades que se obliguen a satisfacer la Administración General del Estado o las Confederaciones Hidrográficas, en virtud de convenio suscrito con un tercero a quien se haya atribuido la gestión de la construcción o explotación de una obra hidráulica de interés general, o sea concesionario de las mismas.

Artículo 127.

Prerrogativas de la obra hidráulica de interés general

1. Las obras hidráulicas de interés general y las obras y actuaciones hidráulicas de ámbito supramunicipal, incluidas en la planificación hidrológica, y que no agoten su funcionalidad en el término municipal en donde se ubiquen, no estarán sujetas a licencia ni a cualquier acto de control preventivo municipal a los que se refiere el párrafo b) del apartado 1 del [artículo 84](#) de la Ley 7/1985, de 2 de abril, Reguladora de las Bases de Régimen Local.

2. Los órganos urbanísticos competentes no podrán suspender la ejecución de las obras a las que se refiere el párrafo primero del apartado anterior, siempre que se haya cumplido el trámite de informe previo, esté debidamente aprobado el proyecto técnico por el órgano competente, las obras se ajusten a dicho proyecto o a sus modificaciones y se haya hecho la comunicación a que se refiere el apartado siguiente.

El informe previo será emitido, a petición del Ministerio de Medio Ambiente o sus organismos autónomos, por las entidades locales afectadas por las obras. El informe deberá pronunciarse exclusivamente sobre aspectos relacionados con el planeamiento urbanístico y se entenderá favorable si no se emite y notifica en el plazo de un mes.

3. El Ministerio de Medio Ambiente deberá comunicar a las Entidades locales afectadas la aprobación de los proyectos de las obras públicas hidráulicas a que se refiere el apartado 1, a fin de que se inicie, en su caso, el procedimiento de modificación del planeamiento urbanístico municipal para adaptarlo a la implantación de las nuevas infraestructuras o instalaciones, de acuerdo con la legislación urbanística que resulte aplicable en función de la ubicación de la obra.



Notas de vigencia

Ap. 2 párr. 2º añadido por [art. 122](#) de [Ley 62/2003, de 30 diciembre RCL\2003\3093](#).

Artículo 128.

Coordinación de competencias concurrentes

1. La Administración General del Estado, las Confederaciones Hidrográficas, las Comunidades Autónomas y las Entidades locales tienen los deberes de recíproca coordinación de sus competencias concurrentes sobre el medio hídrico con incidencia en el modelo de ordenación territorial, en la disponibilidad, calidad y protección de aguas y, en general, del dominio público hidráulico, así como los deberes de información y colaboración mutua en relación con las iniciativas o proyectos que promuevan.

2. La coordinación y cooperación a la que se refiere el apartado anterior se efectuará a través de los procedimientos establecidos en la [Ley 12/1983, de 14 de octubre](#), del Proceso Autonómico; en la Ley 7/1985, de 2 de abril, Reguladora de las Bases de Régimen Local, y en la Ley 30/1992, de 26 de noviembre, de Régimen Jurídico de las Administraciones Públicas y del Procedimiento Administrativo Común, así como de los específicos que se hayan previsto en los convenios celebrados entre las Administraciones afectadas.

3. Respecto a las cuencas intercomunitarias, la aprobación, modificación o revisión de los instrumentos de ordenación territorial y planificación urbanística que afecten directamente a los terrenos previstos para los proyectos, obras e infraestructuras hidráulicas de interés general contemplados en los Planes Hidrológicos de cuenca o en el Plan Hidrológico Nacional requerirán, antes de su aprobación inicial, el informe vinculante del Ministerio de Medio Ambiente, que versará en exclusiva sobre la relación entre tales obras y la protección y utilización del dominio público hidráulico y sin perjuicio de lo que prevean otras leyes aplicables por razones sectoriales o medioambientales. Este informe se entenderá positivo si no se emite y notifica en el plazo de dos meses.

4. Los terrenos reservados en los planes hidrológicos para la realización de obras hidráulicas de interés general, así como los que sean estrictamente necesarios para su posible ampliación, tendrán la clasificación y calificación que resulte de la legislación urbanística aplicable y sea adecuada para garantizar y preservar la funcionalidad de dichas obras, la protección del dominio público hidráulico y su compatibilidad con los usos del agua y las demandas medioambientales. Los instrumentos generales de ordenación y planeamiento urbanístico deberán recoger dicha clasificación y calificación.

Artículo 129.

Evaluación de impacto ambiental

Los proyectos de obras hidráulicas de interés general se someterán al procedimiento de evaluación de impacto ambiental en los casos establecidos en la legislación de evaluación de impacto ambiental.

Artículo 130.

Declaración de utilidad pública y necesidad de ocupación

1. La aprobación de los proyectos de obras hidráulicas de interés general llevará implícita la declaración de utilidad pública y la necesidad de ocupación de los bienes y adquisición de derechos, a los fines de expropiación forzosa y ocupación temporal, de acuerdo con lo dispuesto en la legislación correspondiente.

2. La declaración de utilidad pública y necesidad de ocupación se referirá también a los bienes y derechos comprendidos en el replanteo del proyecto y en las modificaciones de obras que puedan aprobarse posteriormente.

3. La propuesta de declaración de urgencia para la ocupación de bienes y derechos afectados por obras hidráulicas de interés general corresponderá al órgano competente del Ministerio de Medio Ambiente.

4. Cuando la realización de una obra hidráulica de interés general afecte de forma singular al equilibrio socioeconómico del término municipal en que se ubique, se elaborará y ejecutará un proyecto de restitución territorial para compensar tal afección.

Artículo 131.

Declaración de una obra hidráulica como de interés general

1. La iniciativa para la declaración de una obra hidráulica como de interés general, conforme a los apartados 2 y 3 del [artículo 46](#) de la presente Ley, corresponderá al Ministerio de Medio Ambiente, de oficio o a instancia de quienes tuvieran interés en ello, sin perjuicio de lo dispuesto en los párrafos a) y b) del apartado 3 del artículo 46. Podrán instar la iniciación del expediente de declaración de una obra hidráulica como de interés general, en el ámbito de sus competencias:

- a) El resto de los Departamentos ministeriales de la Administración General del Estado.
- b) Las Comunidades Autónomas y las Entidades locales.
- c) Las comunidades de usuarios u organizaciones representativas de los mismos.

En todo caso, serán oídos en el correspondiente expediente las Comunidades Autónomas y Entidades locales afectadas.

2. Cuando se trate de obras hidráulicas que tengan como finalidad principal los regadíos u otros usos agrarios, el Ministerio de Agricultura, Pesca y Alimentación informará preceptivamente sobre las materias propias de su competencia, en especial sobre la adecuación del proyecto a lo establecido en la planificación nacional de regadíos vigente.

3. Para declarar una obra hidráulica de interés general, deberá ponderarse la adecuación del proyecto a las exigencias medioambientales, teniendo especialmente en cuenta la compatibilidad de los usos posibles y el mantenimiento de la calidad de las aguas.

4. El expediente de declaración de una obra hidráulica como de interés general deberá incluir una propuesta de financiación de la construcción y explotación de la obra, así como un estudio sobre los cánones y tarifas a satisfacer por los beneficiarios. A estos efectos, dicho expediente será informado por el Ministerio de Hacienda.

CAPÍTULO II.

De las sociedades estatales

Artículo 132.

Régimen jurídico de las sociedades estatales

1. Se autoriza al Consejo de Ministros a constituir una o varias sociedades estatales de las previstas por el [artículo 6.1.a\)](#) del Texto Refundido de la Ley General Presupuestaria, aprobado por [Real Decreto Legislativo 1091/1988, de 23 de septiembre](#), cuyo objeto social sea la construcción, explotación o ejecución de las obras públicas hidráulicas que al efecto determine el propio Consejo de Ministros.

Asimismo, dichas sociedades podrán tener por objeto la adquisición de obras hidráulicas, públicas o privadas, previo cumplimiento de los trámites y requisitos establecidos por la normativa vigente, y en especial el de desafectación del demanio público cuando corresponda, para su integración a sistemas hidráulicos con el fin de conseguir un mejor aprovechamiento de los recursos hídricos y una gestión más eficaz de los mismos.

2. Las relaciones entre la Administración General del Estado y las sociedades estatales a las que se refiere el apartado anterior se regularán mediante los correspondientes convenios, previo informe favorable del Ministerio de Economía, que habrán de ser autorizados por el Consejo de Ministros y en los que se preverán, al menos, los siguientes extremos:

- a) El régimen de construcción o explotación de las obras públicas hidráulicas de que se trate.
- b) Las potestades que tiene la Administración General del Estado en relación con la dirección, inspección, control y recepción de las obras, cuya titularidad corresponderá en todo caso a la misma.
- c) Las aportaciones económicas que haya de realizar la Administración General del Estado a la sociedad estatal, a cuyo efecto aquélla podrá adquirir los compromisos plurianuales de gasto que resulten pertinentes, sin sujeción a las limitaciones establecidas por el [artículo 61](#) del Texto Refundido de la Ley General Presupuestaria, aprobado por el Real Decreto Legislativo 1091/1988, de 23 de septiembre. Lo dispuesto en esta letra se entiende, en todo caso, sin perjuicio de las aportaciones que la sociedad estatal pueda recibir de otros sujetos públicos o privados, en virtud, en su caso, de la conclusión de los correspondientes convenios.
- d) Las garantías que hayan de establecerse a favor de las entidades que financien la construcción o explotación de las obras públicas hidráulicas.

3. En los contratos que las sociedades estatales a las que se refiere este artículo concluyan con terceros para la construcción de las obras públicas hidráulicas se observarán las reglas siguientes:

1º Se aplicarán las prescripciones del Texto Refundido de la Ley de Contratos de las Administraciones Públicas, aprobado por [Real Decreto Legislativo 2/2000, de 16 de junio](#) , y de las disposiciones que la desarrollen, en lo concerniente a la capacidad de las empresas, publicidad, procedimientos de licitación y formas de adjudicación.

2º Se incluirán las cláusulas que resulten pertinentes para la adecuada defensa por dichas sociedades estatales y por la Administración General del Estado de los intereses públicos afectados.

3º El orden jurisdiccional contencioso-administrativo conocerá de las cuestiones que se susciten en relación con la preparación y la adjudicación.

4. Las sociedades estatales a que se refiere este artículo tendrán la condición de beneficiarias por causa de utilidad pública en los procedimientos de expropiación forzosa que se desarrollen con ocasión de la construcción, adquisición o explotación de las obras públicas hidráulicas que lleven a cabo en el marco del convenio a que se refiere el apartado 2.



Notas de vigencia

Ap. 4 añadido por [disp. final 1.17](#) de [Ley 11/2005, de 22 junio RCL\2005\1292](#).
Ap. 1 párr. 2º añadido por [art. 91](#) de [Ley 24/2001, de 27 diciembre RCL\2001\3248](#).

CAPÍTULO III.

De los contratos de concesión de obras hidráulicas



Notas de vigencia

Rúbrica modificada por [disp. adic. 11.2](#) de [Ley 13/2003, de 23 mayo RCL\2003\1373](#).

Artículo 133.

Régimen jurídico

El régimen jurídico del contrato de concesión de obras hidráulicas será el establecido en el [título V del libro II](#) de la [Ley de Contratos de las Administraciones Públicas](#) , sin perjuicio de las peculiaridades que se establecen en los artículos siguientes.



Notas de vigencia

Modificado por [disp. adic. 11.2](#) de [Ley 13/2003, de 23 mayo RCL\2003\1373](#).

Artículo 134.

Plazos

No serán de aplicación los plazos fijados en el [artículo 263](#) de la Ley de Contratos de las Administraciones Públicas, estableciéndose los siguientes:

a) El plazo de la concesión para la construcción y explotación o solamente la explotación de las obras hidráulicas será el previsto en cada pliego de cláusulas administrativas particulares para lo que se tendrá en cuenta la naturaleza de las obras y la inversión a realizar, sin que pueda exceder en ningún caso de 75 años.

b) Los plazos fijados en el pliego podrán ser prorrogados hasta el límite establecido en el apartado anterior y reducidos de acuerdo con lo previsto en el [título V del libro II](#) de la Ley de Contratos de las Administraciones Públicas.



Notas de vigencia

Modificado por [disp. adic. 11.2](#) de [Ley 13/2003, de 23 mayo RCL\2003\1373](#).

Artículo 135.

Pliego de condiciones administrativas particulares

La Administración concedente podrá incluir en los pliegos de cláusulas administrativas particulares, además de los aspectos previstos en el [artículo 230](#) de la Ley de Contratos de las Administraciones Públicas, los siguientes:

- a) La obligación al licitador seleccionado de incorporar a la sociedad o entidad que al efecto se constituya las comunidades de usuarios del agua relacionadas con la obra objeto de la concesión.
- b) La determinación de los mecanismos adecuados para la recuperación de las aportaciones que, en su caso, haya realizado.



Notas de vigencia

Modificado por [disp. adic. 11.2](#) de [Ley 13/2003, de 23 mayo RCL\2003\1373](#).

Disposición adicional primera.

Lagos, lagunas y charcas inscritas en el Registro de la Propiedad

Los lagos, lagunas y charcas, sobre los que existan inscripciones expresas en el Registro de la Propiedad, conservarán el carácter dominical que ostentaren en el momento de entrar en vigor la Ley 29/1985, de 2 de agosto, de Aguas.

Disposición adicional segunda.

Administración hidráulica de las cuencas internas de una Comunidad Autónoma

Las funciones que, de acuerdo con esta Ley, ejercen los Organismos de cuenca en aquellas que excedan del ámbito territorial de una Comunidad Autónoma, corresponderán a las Administraciones hidráulicas de aquellas Comunidades que en su propio territorio y en virtud de sus estatutos de autonomía, ejerzan competencias sobre el dominio público hidráulico y se trate de cuencas hidrográficas comprendidas íntegramente dentro de su ámbito territorial.

Disposición adicional tercera.

Estadísticas sobre la evolución de las aguas continentales

El Ministerio de Medio Ambiente mantendrá una estadística que permita la vigilancia de la evolución de la cantidad y la calidad de las aguas continentales en relación con las características definidas en los Planes Hidrológicos.



Notas de vigencia

Suprimida por [art. 129.38](#) de [Ley 62/2003, de 30 diciembre RCL\2003\3093](#).

Disposición adicional cuarta.

Actuaciones a realizar por el Instituto Geológico y Minero de España

Sin perjuicio de las competencias en la gestión del agua establecidas en la presente Ley, el Instituto Geológico y Minero de España formulará y desarrollará planes de investigación tendentes al mejor conocimiento y protección de los acuíferos subterráneos, y prestará asesoramiento técnico a las distintas Administraciones públicas en materias relacionadas con las aguas subterráneas.

Disposición adicional quinta.

Competencias de las Comunidades Autónomas en materia de ordenación del territorio

Las posibles limitaciones en el uso de suelo y reservas de terreno, previstas en los [artículos 6](#) , [11](#) , [20.1.d](#)) , [43](#) y [96](#) de esta Ley, se aplicarán sin menoscabo de las competencias que las Comunidades Autónomas puedan ejercer en materia de ordenación del territorio.

Disposición adicional sexta.**Plazos en expedientes sobre dominio público hidráulico**

A los efectos previstos en el [artículo 42.2](#) de la Ley 30/1992, de 26 de noviembre, de Régimen Jurídico de las Administraciones Públicas y del Procedimiento Administrativo Común, en la redacción dada al mismo por la [Ley 4/1999](#), de modificación de la anterior, los plazos para resolver y notificar la resolución en los procedimientos regulados en esta Ley serán los siguientes:

1º Procedimientos relativos a concesiones del dominio público hidráulico, excepto los previstos en el artículo 68, dieciocho meses.

2º Procedimientos de autorización de usos del dominio público hidráulico, seis meses.

3º Procedimientos sancionadores y otras actuaciones referentes al dominio público hidráulico, un año.

Disposición adicional séptima.**Acuíferos sobreexplotados**

1. En los acuíferos declarados sobreexplotados o en riesgo de estarlo, se podrán otorgar concesiones de aguas subterráneas que permitan la extracción del recurso sólo en circunstancias de sequía previamente constatadas por la Junta de Gobierno del Organismo de cuenca y de acuerdo con el Plan de ordenación para la recuperación del acuífero.

2. Los derechos de aprovechamiento del [artículo 54.2](#) y los derechos sobre aguas privadas a que se refiere la disposición transitoria tercera de esta Ley estarán sujetos a las restricciones derivadas del Plan de ordenación para la recuperación del acuífero o las limitaciones que, en su caso, se establezcan en aplicación del artículo 58, en los mismos términos previstos para los concesionarios de aguas, sin derecho a indemnización.

Disposición adicional octava.**Obras de mejora de infraestructura hidráulica del Delta del Ebro**

Una vez finalizado el Plan de obras de mejora de infraestructura hidráulica del Delta del Ebro, sin perjuicio de las competencias de la Administración hidráulica del Estado, la Administración hidráulica de Cataluña, en la parte de la cuenca del Ebro situada en el territorio de dicha Comunidad Autónoma, ejecutará las obras que permitan un mejor aprovechamiento de los recursos de la misma previstas en la [Ley 18/1981, de 1 de julio](#), de Actuaciones en Materias de Agua en Tarragona, con cargo al porcentaje del canon ingresado que se determine de forma definitiva en el Plan Hidrológico Nacional.

Disposición adicional novena.**Régimen aplicable a la Comunidad Autónoma de Canarias**

1. Esta Ley no producirá efectos derogatorios respecto de la legislación que actualmente se aplica en el territorio de la Comunidad Autónoma de Canarias, que subsistirá en tanto ésta no dicte otras normas. A partir de la entrada en vigor de esta Ley, los artículos que definen el dominio público estatal y aquellos que supongan una modificación o derogación de las disposiciones contenidas en el Código Civil, serán de aplicación en Canarias, de acuerdo con la singularidad que le confiere su derecho especial.

2. Las actuaciones en obras de interés general en Canarias comprenderán la desalación, reutilización o cualquier otro tipo de obra hidráulica, que por su dimensión o interés público o social, suponga una iniciativa esencial para el mantenimiento de adecuados niveles de disponibilidad del agua en las diferentes islas. Dichas actuaciones serán propuestas por la Administración de la Comunidad Autónoma y su ejecución convenida por la Administración General del Estado.

Disposición adicional décima.**Vertidos a las aguas continentales de cuencas intercomunitarias**

La autorización de vertidos a las aguas continentales de cuencas intercomunitarias de las actividades incluidas en el anejo 1 de la Ley de Prevención y Control Integrados de la contaminación se incluirá en la

autorización ambiental integrada regulada en la mencionada Ley, a cuyos efectos el pronunciamiento del organismo de cuenca sobre el otorgamiento de dicha autorización se sustituirá por los informes vinculantes regulados en la citada Ley y en su normativa de desarrollo.



Notas de vigencia

Añadida por [disp. final 2.2](#) de [Ley 16/2002, de 1 julio RCL\2002\1664](#).

Disposición adicional undécima.

Plazos para alcanzar los objetivos medioambientales

1. En relación con los objetivos medioambientales del artículo 92 bis, deberán satisfacerse los plazos siguientes:

a) Los objetivos deberán alcanzarse antes de 31 de diciembre de 2015, con excepción del objetivo previsto en el apartado 1.a).a') del artículo 92 bis que es exigible desde la entrada en vigor de esta Ley.

b) El plazo para la consecución de los objetivos podrá prorrogarse respecto de una determinada masa de agua si, además de no producirse un nuevo deterioro de su estado, se da alguna de las siguientes circunstancias:

a) Cuando las mejoras necesarias para obtener el objetivo sólo puedan lograrse, debido a las posibilidades técnicas, en un plazo que exceda del establecido.

b) Cuando el cumplimiento del plazo establecido diese lugar a un coste desproporcionadamente alto.

c) Cuando las condiciones naturales no permitan una mejora del estado en el plazo señalado.

c) Las prórrogas del plazo establecido, su justificación y las medidas necesarias para la consecución de los objetivos medioambientales relativos a las masas de agua se incluirán en el plan hidrológico de cuenca, sin que puedan exceder la fecha de 31 de diciembre de 2027. Se exceptuará de este plazo el supuesto en el que las condiciones naturales impidan lograr los objetivos.

2. En relación con los programas de medidas del artículo 92 quáter, deberán satisfacerse los plazos siguientes:

a) Deberán estar aprobados antes de 31 de diciembre de 2009, requiriéndose su actualización en el año 2015 y su revisión posterior cada seis años.

b) Todas las medidas incluidas en el programa deberán estar operativas en el año 2012.

3. Los programas de seguimiento deberán estar operativos el 31 de diciembre de 2006.

4. Los análisis y estudios previos a los que se refiere el artículo 42.1.f) deberán estar terminados el 31 de diciembre de 2004, debiendo actualizarse antes de 31 de diciembre de 2013, y posteriormente cada seis años.

5. El Registro de zonas protegidas a que se refiere el artículo 99 bis deberá estar completado el 31 de diciembre de 2004.

6. La revisión de los planes hidrológicos de cuenca deberá entrar en vigor el 31 de diciembre de 2009, debiendo desde esa fecha revisarse cada seis años.

7. La política de incentivos para el uso eficiente del agua, así como la contribución económica adecuada de los distintos usos, deberá ser efectiva a más tardar el 31 de diciembre de 2010.



Notas de vigencia

Añadida por [art. 129.39](#) de [Ley 62/2003, de 30 diciembre RCL\2003\3093](#).

Disposición adicional duodécima.

Plazos para la participación pública

1. El organismo de cuenca o administración hidráulica competente de la Comunidad Autónoma publicarán y pondrán a disposición del público, en los plazos que en esta disposición se establecen, los siguientes documentos:

a) Tres años antes de iniciarse el procedimiento para la aprobación o revisión del correspondiente plan hidrológico, un calendario y un programa de trabajo sobre la elaboración del plan, con indicación de las fórmulas de consulta que se adoptarán en cada caso.

b) Dos años antes del inicio del procedimiento a que se refiere el párrafo anterior, un esquema provisional de los temas importantes que se plantean en la cuenca hidrográfica en materia de gestión de las aguas.

c) Un año antes de iniciar el procedimiento, los ejemplares del proyecto de plan hidrológico de cuenca.

2. El organismo de cuenca o administración hidráulica competente de la Comunidad Autónoma concederán un plazo mínimo de seis meses para la presentación de observaciones por escrito sobre los documentos relacionados en el apartado 1 de esta disposición.

3. Previa solicitud y en los términos que se establezca reglamentariamente, se permitirá el acceso a los documentos y a la información de referencia utilizados para elaborar el plan hidrológico de cuenca.



Notas de vigencia

Añadida por [art. 129.40](#) de [Ley 62/2003, de 30 diciembre RCL\2003\3093](#).

Disposición adicional decimotercera.

Regulaciones internacionales

El régimen de protección de las aguas establecido en esta Ley se aplicará sin perjuicio de lo que dispongan las Leyes reguladoras de las relaciones internacionales, los acuerdos o los convenios suscritos con otros países.



Notas de vigencia

Añadida por [art. 129.41](#) de [Ley 62/2003, de 30 diciembre RCL\2003\3093](#).

Disposición transitoria primera.

Titulares de derechos sobre aguas públicas derivados de la [Ley de 13 de junio de 1879](#)

1. Quienes, conforme a la normativa anterior a la Ley 29/1985, de 2 de agosto, de Aguas, fueran titulares de aprovechamiento de aguas públicas en virtud de concesión administrativa o prescripción acreditada, así como de autorizaciones de ocupación o utilización del dominio público estatal, seguirán disfrutando de sus derechos, de acuerdo con el contenido de sus títulos administrativos y lo que la propia Ley 29/1985 establece, durante un plazo máximo de setenta y cinco años a partir de la entrada en vigor de la misma, de no fijarse en su título otro menor.

2. Los aprovechamientos de aguas definidas como públicas según la normativa anterior a la Ley 29/1985, de 2 de agosto, de Aguas, quedarán legalizados mediante inscripción en el Registro de Aguas, siempre que sus titulares hayan acreditado el derecho a la utilización del recurso de conformidad con lo establecido en la [disposición transitoria primera 2](#) de esa Ley.

El derecho a la utilización del recurso se prolongará por un plazo de setenta y cinco años, contados desde la entrada en vigor de dicha Ley, sin perjuicio de que la Administración ajuste el caudal del aprovechamiento a las necesidades reales.

Disposición transitoria segunda.

Titulares de derechos sobre aguas privadas procedentes de manantiales, derivados de la Ley de 13 de junio de 1879

1. A los titulares de algún derecho conforme a la Ley de 13 de junio de 1879, sobre Aguas Privadas Procedentes de Manantiales que vinieran utilizándose en todo o en parte y hubieran obtenido su inclusión en el Registro de Aguas como aprovechamiento temporal de aguas privadas, les será respetado dicho régimen por un plazo máximo de cincuenta años, a contar desde el 1 de enero de 1986. Quienes, al término de dicho plazo, se encontraran utilizando los caudales, en virtud de título legítimo, tendrán derecho preferente para la obtención de la correspondiente concesión administrativa de conformidad con lo previsto en la Ley 29/1985, de 2 de agosto, de Aguas.

2. Si los interesados no hubiesen acreditado sus derechos con arreglo a la disposición transitoria segunda 1, mantendrán su titularidad en la misma forma que hasta ahora, pero no podrán gozar de la protección administrativa que se deriva de la inscripción en el Registro de Aguas.

3. En cualquiera de los supuestos anteriores, el incremento de los caudales totales utilizados, así como la modificación de las condiciones o régimen del aprovechamiento, requerirán la oportuna concesión que ampare la totalidad de la explotación según lo establecido en la presente Ley.

4. En todo caso, a los aprovechamientos de aguas a que se refiere esta disposición transitoria les serán aplicables las normas que regulan la sobreexplotación de acuíferos, los usos del agua en caso de sequía grave o de urgente necesidad y, en general, las relativas a limitaciones del uso del dominio público hidráulico.

Disposición transitoria tercera.

Titulares de derechos sobre aguas privadas procedentes de pozos o galerías, derivados de la Ley de 13 de junio de 1879

1. Los aprovechamientos temporales de aguas privadas procedentes de pozos o galerías, inscritos en el Registro de Aguas al amparo de la [disposición transitoria tercera 1](#) de la Ley 29/1985, de 2 de agosto, de Aguas, serán respetados por la Administración, durante un plazo de cincuenta años a contar desde el 1 de enero de 1986, en lo que se refiere al régimen de explotación de los caudales, y derecho preferente para la obtención de la correspondiente concesión administrativa de conformidad con lo previsto en la citada Ley.

2. Si los interesados no hubiesen acreditado sus derechos, de conformidad con la disposición transitoria tercera 1, mantendrán su titularidad en la misma forma que hasta ahora, pero no podrán gozar de la protección administrativa que se deriva de la inscripción en el Registro de Aguas.

3. En cualquiera de los supuestos anteriores, el incremento de los caudales totales utilizados, así como la modificación de las condiciones o régimen de aprovechamiento, requerirán la oportuna concesión que ampare la totalidad de la explotación, según lo establecido en la presente Ley.

4. En todo caso, a los aprovechamientos de aguas privadas a que se refiere esta disposición transitoria, les serán aplicables las normas que regulan la sobreexplotación de acuíferos, los usos del agua en caso de sequía grave o de urgente necesidad y, en general, las relativas a las limitaciones del uso del dominio público hidráulico.

Disposición transitoria cuarta.

Registro de los aprovechamientos de aguas calificadas como privadas por la Ley de 1879

1. Los aprovechamientos de aguas calificadas como privadas por la Ley de 13 de junio de 1879 se podrán inscribir en el Registro de Aguas a petición de sus titulares legítimos y a los efectos previstos en las disposiciones transitorias segunda y tercera.

2. Todos los aprovechamientos de aguas calificadas como privadas por la legislación anterior a la Ley 29/1985, de 2 de agosto, de Aguas, se declararán por sus titulares legítimos ante el Organismo de cuenca, en los plazos que se determinen reglamentariamente.

El Organismo de cuenca, previo conocimiento de sus características y aforo, los incluirá en el Catálogo de aprovechamiento de aguas privadas de la cuenca.

3. Los titulares de aprovechamiento de aguas continentales de cualquier clase, que no los hubieren inscrito en el Registro de Aguas o incluido en el Catálogo de cuenca, podrán ser objeto de multas coercitivas en la forma y cuantía que resulten de la aplicación de los criterios determinados en el [artículo 117](#) de la presente Ley.

Disposición transitoria quinta.**Eficacia jurídica de los Planes Hidrológicos de cuenca**

Los Planes Hidrológicos de cuenca, aprobados antes de la promulgación del Plan Hidrológico Nacional, tendrán plena eficacia jurídica. Los titulares de concesiones administrativas otorgadas al amparo de dichos Planes deberán ser indemnizados, de no haber dispuesto otra cosa en sus respectivos condicionados, por los perjuicios que, en su caso, les irroge la aplicación del Plan Hidrológico Nacional.

Disposición transitoria sexta.**Revisión de características de aprovechamientos inscritos el Registro de Aguas Públicas**

En el plazo y del modo que reglamentariamente se determine, los Organismos de cuenca revisarán las características de los aprovechamientos actualmente inscritos en el Registro de Aprovechamiento de Aguas Públicas, como trámite previo al traslado de sus asientos al Registro de Aguas del Organismo de cuenca correspondiente.

Disposición transitoria séptima.**Actualización de valores a efectos del [artículo 114](#) de esta Ley**

Sólo computará, para la actualización de los valores de las inversiones de obras ya realizadas a que se refiere el artículo 114, el período que haya transcurrido desde la fecha de entrada en vigor de la Ley 29/1985, de 2 de agosto, de Aguas.

Disposición transitoria octava.**Canon de control de vertidos**

1. El canon de control de vertidos entrará en vigor cuando se determinen reglamentariamente los parámetros establecidos en esta Ley para la cuantificación del mismo. Durante el ejercicio 2002 y hasta la entrada en vigor de la norma reglamentaria anterior se aplicará el canon de vertido establecido en el [artículo 105](#) de la [Ley 29/1985, de 2 de agosto](#), de Aguas.

2. Lo previsto en el apartado 5 del [artículo 113](#), de la presente Ley, para la gestión y recaudación del canon de control de vertidos en las cuencas intercomunitarias será de aplicación a las cuencas intracomunitarias sin traspaso de competencias.

**Notas de vigencia**

Ap. 1 modificada por [disp. adic. 24](#) de [Ley 53/2002, de 30 diciembre RCL\2002\3081](#).

Disposición transitoria novena.**Instalaciones de desalación de agua de mar y autorizaciones de vertido**

1. Las instalaciones de desalación de agua de mar que se encontraran en funcionamiento de conformidad con la regulación establecida por el [artículo 12 bis](#) de la [Ley 46/1999, de 14 de diciembre](#), podrán continuar operando con arreglo al contenido de sus títulos administrativos habilitantes, hasta la extinción del plazo de las correspondientes autorizaciones o concesiones. Transcurrido dicho plazo, los titulares de las instalaciones tendrán derecho preferente para la obtención de una concesión administrativa, de conformidad con lo establecido por esta Ley.

2. Las personas físicas o jurídicas que se hubieran subrogado en la titularidad de una autorización de vertido de aguas al amparo del régimen establecido por el artículo 109 mantendrán los derechos y obligaciones estipulados en los contratos autorizados por el correspondiente Organismo de cuenca hasta la finalización del plazo de vigencia de la autorización de vertido.

Transcurrido dicho plazo, la renovación de la autorización deberá solicitarse por quien vaya a ser su titular, sin posibilidad de subrogación.



Notas de vigencia

Añadida por [disp. final 1.18](#) de [Ley 11/2005, de 22 junio RCL\2005\1292](#).

Disposición final primera.**Supletoriedad del Código Civil**

En todo lo que no esté expresamente regulado por esta Ley, se estará a lo dispuesto por el Código Civil.

Disposición final segunda.**Desarrollo reglamentario**

El Gobierno y el Ministro de Medio Ambiente, en el ámbito de sus respectivas competencias, podrán dictar las normas reglamentarias que requiera el desarrollo y aplicación de la presente Ley.

Disposición final tercera.**Vigencia de los estatutos y ordenanzas de las comunidades de usuarios**

Los estatutos u ordenanzas de las comunidades de usuarios ya constituidas seguirán vigentes, sin perjuicio de que, en su caso, hayan de ser revisados para adaptarlos a los principios constitucionales de representatividad y estructura democrática.

Disposición final cuarta.

1. A propuesta de los Ministros de Medio Ambiente y Sanidad y Consumo, el Gobierno regulará los requisitos básicos de calidad de las aguas destinadas a consumo humano, incluyendo las medidas de protección de las captaciones, con la finalidad de garantizar la protección de la salud.

2. A propuesta de los Ministros de Medio Ambiente, Sanidad y Consumo y Agricultura, Pesca y Alimentación, el Gobierno regulará los requisitos básicos de calidad de las aguas para riego y, en particular, el empleo de aguas residuales depuradas.

**Notas de vigencia**

Añadida por [disp. final 1.19](#) de [Ley 11/2005, de 22 junio RCL\2005\1292](#).